DIAGAMTER
Irréprochable pour votre bien

Etat des Risques et Pollutions

En application des articles L125-5 à 7 et R125-26 du code de l'environnement.

Référence : DIA-THM00-2607-013
Réalisé par Romain THOMAS
Pour le compte de SMC - DIAGAMTER

Date de réalisation : 29 juillet 2026 (Valable 6 mois)
Selon les informations mises à disposition par arrêté préfectoral :
N° 17-2020-01-16-013 du 16 janvier 2020

Références du bien

Adresse du bien
10-14 Rue Marcel Paul - LE PARC - L?ENVOLEE
17000 La Rochelle

Référence(s) cadastrale(s):
cf. dernière annexe

ERP établi selon les parcelles localisées au cadastre.

Vendeur
SCCV MARCEL PAUL

Acquéreur

Synthèses

A ce jour, la commune est soumise à l'obligation d'Information Acquéreur Locataire (IAL). Une déclaration de sinistre indemnisé est nécessaire.

Etat des Risques et Pollutions (ERP)						
Votre commune				Votre immeuble		
Type	Nature du risque	Etat de la procédure	Date	Concerné	Travaux	Réf.
SIS (1)	Pollution des sols	approuvé	22/02/2019	oui	-	p.6
PPRn	Inondation Par submersion marine	approuvé	26/02/2019	non	non	p.6
PPRn	Mouvement de terrain Recul du trait de côte et de falaises	approuvé	26/02/2019	non	non	p.7
PPRt	Effet thermique Rhodia Electronics e...	approuvé	10/04/2013	non	non	p.9
PPRt	Effet de surpression Rhodia Electronics e...	approuvé	10/04/2013	non	non	p.9
PPRt	Effet toxique Rhodia Electronics e...	approuvé	10/04/2013	non	non	p.9

Etat des Risques et Pollutions (ERP)

Votre commune				Votre immeuble		
Type	**Nature du risque**	**Etat de la procédure**	**Date**	**Concerné**	**Travaux**	**Réf.**
PPRt	Effet thermique PICOTY-SDLP	approuvé	26/12/2013	non	non	p.9
PPRt	Effet de surpression PICOTY-SDLP	approuvé	26/12/2013	non	non	p.9
PPRt	Effet thermique Fief de la Repentie ...	approuvé	23/12/2015	non	non	p.9
PPRt	Effet toxique GRATECAP SA	approuvé	29/03/2011	non	non	p.9
Périmètre d'application d'une Obligation Légale de Débroussaillement				non	-	p.8
Zonage de sismicité : 3 - Modérée (2)				oui	-	-
Zonage du potentiel radon : 1 - Faible (3)				non	-	-

Commune engagée dans la démarche d'étude du risque lié au recul du trait de côte mais ne disposant d'aucun document graphique à ce jour.

Etat des risques approfondi (Synthèse Risque Argile / ENSA / ERPS)	Concerné	Détails
Zonage du retrait-gonflement des argiles	Oui	Aléa Fort
Plan d'Exposition au Bruit (4)	Non	-
Basias, Basol, Icpe	Oui	58 sites * à - de 500 mètres

** Ce chiffre ne comprend pas les sites non localisés de la commune.*

(1) Secteur d'Information sur les Sols.

(2) Zonage sismique de la France d'après l'annexe des articles R563-1 à 8 du Code de l'Environnement modifiés par les Décrets n°2010-1254 et n°2010-1255 du 22 octobre 2010 ainsi que par l'Arrêté du 22 octobre 2010 (nouvelles règles de construction parasismique - EUROCODE 8).

(3) Situation de l'immeuble au regard des zones à potentiel radon du territoire français définies à l'article R.1333-29 du code de la santé publique modifié par le Décret n°2018-434 du 4 juin 2018, délimitées par l'Arrêté interministériel du 27 juin 2018.

(4) Information cartographique consultable en mairie et en ligne à l'adresse suivante : https://www.geoportail.gouv.fr/donnees/plan-dexposition-au-bruit-peb

Attention, les informations contenues dans le second tableau de synthèse ci-dessus sont données à titre informatif. Pour plus de détails vous pouvez commander un Etat des risques approfondi.

Attention, les informations contenues dans ce tableau de synthèse sont données à titre informatif et ne sont pas détaillées dans ce document.

Etat des risques complémentaires (Géorisques)

Risques		Concerné	Détails
Inondation	TRI : Territoire à Risque important d'Inondation	**Oui**	*Présence d'un TRI sur la commune sans plus d'informations sur l'exposition du bien.*
	AZI : Atlas des Zones Inondables	Non	-
	PAPI : Programmes d'actions de Prévention des Inondations	**Oui**	*Présence d'un PAPI sur la commune sans plus d'informations sur l'exposition du bien.*
	Remontées de nappes	**Oui**	*Zones potentiellement sujettes aux inondations de cave, fiabilité FORTE (dans un rayon de 500 mètres).*
Installation nucléaire		Non	-
Mouvement de terrain		Non	-
Pollution des sols, des eaux ou de l'air	BASOL : Sites pollués ou potentiellement pollués	**Oui**	*Le bien se situe dans un rayon de 500 mètres d'un ou plusieurs sites identifiés.*
	BASIAS : Sites industriels et activités de service	**Oui**	*Le bien se situe dans un rayon de 500 mètres d'un ou plusieurs sites identifiés.*
	ICPE : Installations industrielles	**Oui**	*Le bien se situe dans un rayon de 1000 mètres d'une ou plusieurs installations identifiées.*
Cavités souterraines		Non	-
Canalisation TMD		**Oui**	*Le bien se situe dans une zone tampon de 1000 mètres autour d'une canalisation.*

Source des données : https://www.georisques.gouv.fr/

Sommaire

Synthèses 1
Formulaire récapitulatif 5
Localisation sur cartographie des risques 6
Obligations Légales de Débroussaillement 8
Procédures ne concernant pas l'immeuble 9
Déclaration de sinistres indemnisés 11
Argiles - Information relative aux travaux non réalisés 13
Prescriptions de travaux, Documents de référence, Conclusions 14
Annexes 15

État des Risques et Pollutions

Cet état, à remplir par le vendeur ou le bailleur, est destiné à être joint en annexe d'un contrat de vente ou de location d'un bien immobilier et à être remis, dès la première visite, au potentiel acquéreur par le vendeur ou au potentiel locataire par le bailleur. Il doit dater de moins de 6 mois et être actualisé, si nécessaire, lors de l'établissement de la promesse de vente, du contrat préliminaire, de l'acte authentique ou du contrat de bail.

Situation du bien immobilier (bâti ou non bâti)

Document réalisé le : 29/07/2026

Parcelle(s) : AL0484, AL0485, AL0486, AL0487, AL0488, AL0489, AL0490, AL0491, AL0492, AL0493, AL0494, AL0495, AL0496 - 17000 La Rochelle

Situation de l'immeuble au regard de plans de prévention des risques naturels [PPRn]

L'immeuble est situé dans le périmètre d'un PPRn	prescrit	oui ☐	non ☒
L'immeuble est situé dans le périmètre d'un PPRn	appliqué par anticipation	oui ☐	non ☒
L'immeuble est situé dans le périmètre d'un PPRn	approuvé	oui ☐	non ☒

Les risques naturels pris en compte sont liés à : (les risques grisés ne font pas l'objet d'une procédure PPR sur la commune)

Inondation ☐ Crue torrentielle ☐ Remontée de nappe ☐ Submersion marine ☐ Avalanche ☐
Mouvement de terrain ☐ Mvt terrain-Sécheresse ☐ Séisme ☐ Cyclone ☐ Eruption volcanique ☐
Feu de forêt ☐ autre ☐

L'immeuble est concerné par des prescriptions de travaux dans le règlement du ou des PPRn — oui ☐ non ☒
si oui, les travaux prescrits par le règlement du PPR naturel ont été réalisés — oui ☐ non ☐

Situation de l'immeuble au regard de plans de prévention des risques miniers [PPRm]

L'immeuble est situé dans le périmètre d'un PPRm	prescrit	oui ☐	non ☒
L'immeuble est situé dans le périmètre d'un PPRm	appliqué par anticipation	oui ☐	non ☒
L'immeuble est situé dans le périmètre d'un PPRm	approuvé	oui ☐	non ☒

Les risques miniers pris en compte sont liés à : (les risques grisés ne font pas l'objet d'une procédure PPR sur la commune)

Risque miniers ☐ Affaissement ☐ Effondrement ☐ Tassement ☐ Emission de gaz ☐
Pollution des sols ☐ Pollution des eaux ☐ autre ☐

L'immeuble est concerné par des prescriptions de travaux dans le règlement du ou des PPRm — oui ☐ non ☒
si oui, les travaux prescrits par le règlement du PPR miniers ont été réalisés — oui ☐ non ☐

Situation de l'immeuble au regard de plans de prévention des risques technologiques [PPRt]

L'immeuble est situé dans le périmètre d'un PPRt	approuvé	oui ☐	non ☒
L'immeuble est situé dans le périmètre d'un PPRt	prescrit	oui ☐	non ☒

Les risques technologiques pris en compte sont liés à : (les risques grisés ne font pas l'objet d'une procédure PPR sur la commune)

Risque Industriel ☐ Effet thermique ☐ Effet de surpression ☐ Effet toxique ☐ Projection ☐

L'immeuble est situé en secteur d'expropriation ou de délaissement	oui ☐	non ☒
L'immeuble est situé en zone de prescription	oui ☐	non ☒
Si la transaction concerne un logement, les travaux prescrits ont été réalisés	oui ☐	non ☐
Si la transaction ne concerne pas un logement, l'information sur le type de risques auxquels l'immeuble est exposé ainsi que leur gravité, probabilité et cinétique, est jointe à l'acte de vente ou au contrat de location*	oui ☐	non ☐

*Information à compléter par le vendeur / bailleur, disponible auprès de la Préfecture

Situation de l'immeuble au regard du zonage sismique règlementaire

L'immeuble est situé dans une zone de sismicité classée en :

zone 1	zone 2	zone 3	zone 4	zone 5
☐	☐	☒	☐	☐
Très faible	Faible	Modérée	Moyenne	Forte

Situation de l'immeuble au regard du zonage règlementaire à potentiel radon

L'immeuble se situe dans une zone à potentiel radon :

zone 1	zone 2	zone 3
☒	☐	☐
Faible	Faible avec facteur de transfert	Significatif

Information relative aux sinistres indemnisés par l'assurance suite à une catastrophe N/M/T (catastrophe naturelle, minière ou technologique)

L'immeuble a donné lieu au versement d'une indemnité à la suite d'une catastrophe N/M/T* — oui ☐ non ☐

*Information à compléter par le vendeur / bailleur

Information relative à la pollution des sols

L'immeuble est situé dans un Secteur d'Information sur les Sols (SIS) — oui ☒ non ☐

Selon les informations mises à disposition par l'arrêté préfectoral 17-2019-02-22-001 du 22/02/2019 portant création des SIS dans le département

Situation de l'immeuble au regard du recul du trait de côte (RTC)

L'immeuble est situé sur une commune concernée par le recul du trait de côte et listée par décret — oui ☒ non ☐

L'immeuble est situé dans une zone exposée au recul du trait de côte identifiée par un document d'urbanisme :
oui, à horizon d'exposition de 0 à 30 ans ☐ oui, à horizon d'exposition de 30 à 100 ans ☐ non ☐ zonage indisponible ☒

L'immeuble est concerné par des prescriptions applicables à cette zone	oui ☐	non ☐
L'immeuble est concerné par une obligation de démolition et de remise en état à réaliser	oui ☐	non ☐

*Information à compléter par le vendeur / bailleur

Situation de l'immeuble au regard de l'obligation légale de débroussaillement (OLD)

L'immeuble se situe dans un périmètre d'application d'une Obligation Légale de Débroussaillement	oui ☐	non ☒
L'immeuble est concerné par une obligation légale de débroussailler	oui ☐	non ☐

Parties concernées

Vendeur	SCCV MARCEL PAUL	à		le	
Acquéreur		à		le	

Attention ! S'ils n'impliquent pas d'obligation ou d'interdiction réglementaire particulière, les aléas connus ou prévisibles qui peuvent être signalés dans les divers documents d'information préventive et concerner le bien immobilier, ne sont pas mentionnés par cet état.

Pollution des sols

SIS Pollution des sols, approuvé le 22/02/2019

Concerné*

* périmètre rose

La carte ci-dessus est un extrait de la carte officielle fournie par les services de l'Etat.
Elle est disponible en intégralité dans les annexes de ce rapport.
Le contour du terrain n'est donné qu'à titre indicatif.

Inondation

PPRn Par submersion marine, approuvé le 26/02/2019 (multirisque)

Non concerné*

* L'immeuble n'est pas situé dans le périmètre d'une zone à risques

La carte ci-dessus est un extrait de la carte officielle fournie par les services de l'Etat.
Elle est disponible en intégralité dans les annexes de ce rapport.
Le contour du terrain n'est donné qu'à titre indicatif.

Mouvement de terrain

PPRn Recul du trait de côte et de falaises, approuvé le 26/02/2019 (multirisque)

Non concerné*

* L'immeuble n'est pas situé dans le périmètre d'une zone à risques

La carte ci-dessus est un extrait de la carte officielle fournie par les services de l'Etat.
Elle est disponible en intégralité dans les annexes de ce rapport.
Le contour du terrain n'est donné qu'à titre indicatif.

Obligations Légales de Débroussaillement

Non Concerné *

* Le bien ne se situe pas dans le périmètre d'application d'une obligation légale de débroussaillement.

Effectivité des Obligations Légales de Débroussaillement

Le bien doit effectivement être débroussaillé s'il se situe dans un **périmètre soumis à des Obligations Légales de Débroussaillement** et s'il remplit **l'une ou l'autre des conditions suivantes** (cf. article L.134-6 du Code forestier) :

- Il se situe aux abords :
  - d'une construction, un chantier ou toute autre installation ;
  - d'une voie privée donnant accès à une construction, un chantier ou toute autre installation ;
- Il se situe dans :
  - une zone urbaine d'un PLU, une zone constructible d'une carte communale ou une partie actuellement urbanisée d'une commune soumise au RNU ;
  - une Zone d'Aménagement Concerté, une Association Foncière Urbaine ou un lotissement ;
- Il accueille
  - des résidences démontables constituant l'habitat permanent de leurs utilisateurs ou des résidences mobiles ;
  - un camping ou un parc résidentiel destiné à l'accueil d'habitations légères de loisirs ;
  - une installation classée pour la protection de l'environnement.

Cartographies ne concernant pas l'immeuble

Au regard de sa position géographique, l'immeuble n'est pas concerné par :

Le PPRt multirisque, approuvé le 10/04/2013
Pris en considération : Effet thermique, Effet de surpression, Effet toxique

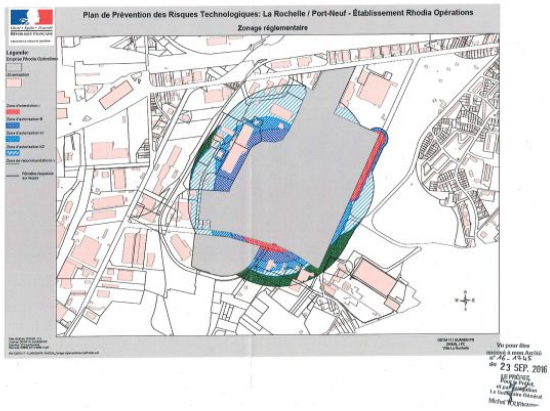

Le PPRt multirisque, approuvé le 26/12/2013
Pris en considération : Effet de surpression, Effet thermique

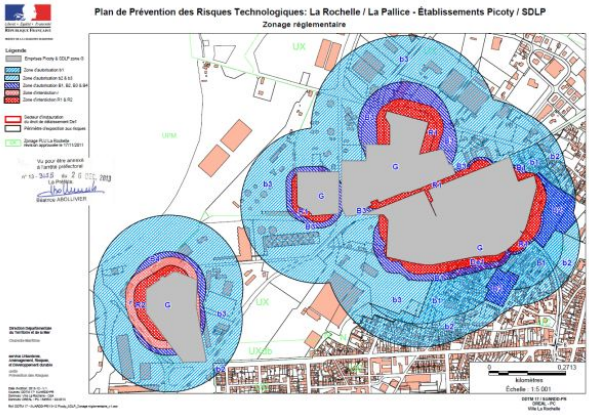

Le PPRt Effet thermique, approuvé le 23/12/2015

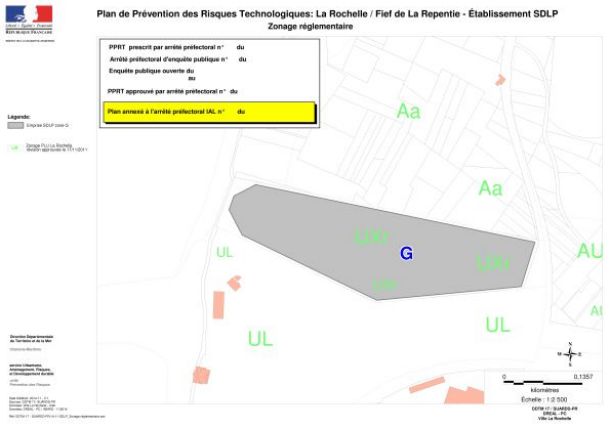

Le PPRt Effet toxique, approuvé le 29/03/2011

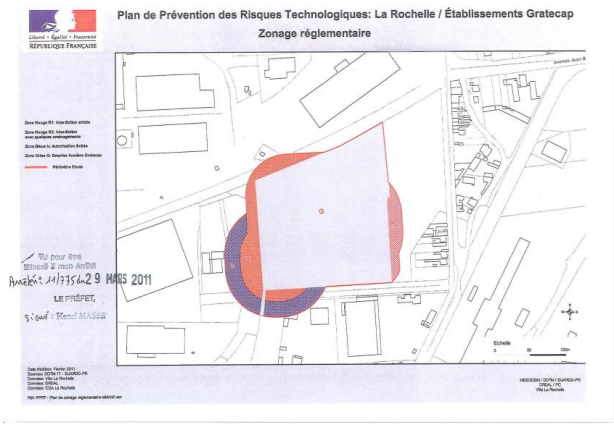

Le PPRt Effet thermique, approuvé le 26/12/2013

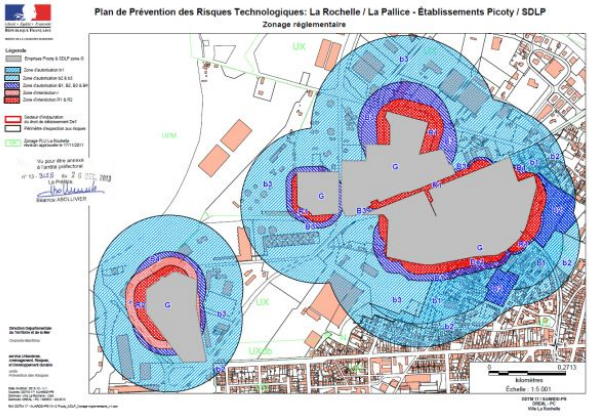

Déclaration de sinistres indemnisés

en application des articles L 125-5 et R125-26 du Code de l'environnement

Si, à votre connaissance, l'immeuble a fait l'objet d'une indemnisation suite à des dommages consécutifs à des événements ayant eu pour conséquence la publication d'un arrêté de catastrophe naturelle, cochez ci-dessous la case correspondante dans la colonne "Indemnisé".

Arrêtés CATNAT sur la commune

Risque	Début	Fin	JO	Indemnisé
Par remontées de nappes phréatiques	18/10/2023	18/12/2023	29/04/2025	☐
Sécheresse et réhydratation - Tassements différentiels	01/07/2022	30/09/2022	01/11/2023	☐
Sécheresse et réhydratation - Tassements différentiels	01/10/2018	31/12/2018	15/11/2019	☐
sécheresse - Tassements différentiels	01/01/2017	30/06/2017	07/12/2018	☐
Sécheresse et réhydratation - Tassements différentiels	01/04/2011	30/06/2011	17/07/2012	☐
Par submersion marine - Mouvement de terrain	27/02/2010	01/03/2010	02/03/2010	☐
Sécheresse et réhydratation - Tassements différentiels	01/07/2005	30/09/2005	22/02/2008	☐
Sécheresse et réhydratation - Tassements différentiels	01/01/2005	31/03/2005	22/02/2008	☐
Sécheresse et réhydratation - Tassements différentiels	01/07/2003	30/09/2003	26/08/2004	☐
Par une crue (débordement de cours d'eau) - Par ruissellement et coulée de boue	01/01/2001	01/01/2001	09/02/2002	☐
Par submersion marine - Glissement de terrain	25/12/1999	29/12/1999	30/12/1999	☐
Par une crue (débordement de cours d'eau) - Par ruissellement et coulée de boue	29/09/1999	30/09/1999	28/04/2000	☐
Sécheresse et réhydratation - Tassements différentiels	01/01/1991	31/12/1997	13/11/1998	☐
Sécheresse et réhydratation - Tassements différentiels	01/01/1990	31/12/1990	12/06/1991	☐
Sécheresse et réhydratation - Tassements différentiels	01/06/1989	31/12/1989	15/08/1990	☐
Par une crue (débordement de cours d'eau) - Par ruissellement et coulée de boue	24/08/1987	24/08/1987	11/11/1987	☐
Par une crue (débordement de cours d'eau) - Par ruissellement et coulée de boue	08/12/1982	31/12/1982	13/01/1983	☐

Pour en savoir plus, chacun peut consulter en préfecture ou en mairie, le dossier départemental sur les risques majeurs, le document d'information communal sur les risques majeurs et, sur internet, le portail dédié à la prévention des risques majeurs : https://www.georisques.gouv.fr/

Préfecture : Rochelle - Charente-Maritime

Commune : La Rochelle

Adresse de l'immeuble

10-14 Rue Marcel Paul - LE PARC - L?ENVOLEE
Parcelle(s) : AL0484, AL0485, AL0486, AL0487, AL0488, AL0489, AL0490, AL0491, AL0492, AL0493, AL0494, AL0495, AL0496
17000 La Rochelle

France

Établi le :

Acquéreur :

Vendeur :

SCCV MARCEL PAUL

Argiles - Information relative aux travaux non réalisés

Conformément aux dispositions de l'article R125-24 du Code de l'environnement pris en son dernier alinéa :

« En cas de vente du bien assuré et lorsqu'il dispose du rapport d'expertise qui lui a été communiqué par l'assureur conformément à l'article L. 125-2 du code des assurances, le vendeur joint à l'état des risques la liste des travaux permettant un arrêt des désordres existants non réalisés bien qu'ayant été indemnisés ou ouvrant droit à une indemnisation et qui sont consécutifs à des dommages matériels directs causés par le phénomène naturel de mouvements de terrain différentiels consécutifs à la sécheresse et à la réhydratation des sols survenus pendant la période au cours de laquelle il a été propriétaire du bien».

	Oui	Non
L'immeuble présente des désordres répondant aux critères énoncés dans l'article ci-dessus reproduit.	☐	☐

Le vendeur doit joindre à l'état des risques la liste des travaux non encore réalisés permettant un arrêt de ces désordres.

Prescriptions de travaux

Aucun

Règlementation relative aux SIS

Les projets de construction ou de lotissement prévus dans un secteur d'information sur les sols tel que prévu à l'article L. 125-6 du Code de l'Environnement font l'objet d'une étude des sols afin d'établir les mesures de gestion de la pollution à mettre en œuvre pour assurer la compatibilité entre l'usage futur et l'état des sols.

Pour les projets soumis à permis de construire ou d'aménager, le maître d'ouvrage fournit dans le dossier de demande de permis une attestation garantissant la réalisation de cette étude des sols et de sa prise en compte dans la conception du projet de construction ou de lotissement.

Cette attestation doit être établie par un bureau d'études certifié dans le domaine des sites et sols pollués, conformément à une norme définie par arrêté du ministre chargé de l'environnement, ou équivalent.

L'attestation n'est pas requise lors du dépôt de la demande de permis d'aménager par une personne ayant qualité pour bénéficier de l'expropriation pour cause d'utilité publique, dès lors que l'opération de lotissement a donné lieu à la publication d'une déclaration d'utilité publique.

L'attestation n'est pas requise lors du dépôt de la demande de permis de construire, lorsque la construction projetée est située dans le périmètre d'un lotissement autorisé ayant fait l'objet d'une demande comportant une attestation garantissant la réalisation d'une étude des sols et sa prise en compte dans la conception du projet d'aménagement.

Le présent article s'applique sans préjudice des dispositions spécifiques sur la pollution des sols déjà prévues dans les documents d'urbanisme.

Article L. 556-2 du Code de l'Environnement.

Documents de référence

- Note de présentation du SIS Pollution des sols, approuvé le 22/02/2019

Sauf mention contraire, ces documents font l'objet d'un fichier complémentaire distinct et disponible auprès du prestataire qui vous a fourni cet ERP.

Conclusions

L'Etat des Risques en date du 29/07/2026 fait apparaître que la commune dans laquelle se trouve le bien fait l'objet d'un arrêté préfectoral n°17-2020-01-16-013 en date du 16/01/2020 en matière d'obligation d'Information Acquéreur Locataire sur les Risques Naturels, Miniers et Technologiques.

Selon les informations mises à disposition dans le Dossier Communal d'Information, le BIEN est ainsi concerné par :

- A un risque de pollution des sols car situé dans un secteur d'information sur les sols approuvé le 22/02/2019
- Le risque sismique (niveau 3, sismicité Modérée) et par la réglementation de construction parasismique EUROCODE 8

Sommaire des annexes

Arrêté Préfectoral n° 17-2020-01-16-013 du 16 janvier 2020

Cartographies :

- Cartographie réglementaire du SIS Pollution des sols, approuvé le 22/02/2019
- Cartographie réglementaire du PPRn multirisque, approuvé le 26/02/2019
- Fiche d'information des acquéreurs et des locataires sur la sismicité
- Cartographie réglementaire de la sismicité
- Fiche d'information des acquéreurs et des locataires sur le risque radon
- Fiche d'information des acquéreurs et des locataires sur l'obligation légale de débroussaillement

À titre indicatif, ces pièces sont jointes au présent rapport.

Références cadastrales

DIRECTION DEPARTEMENTALE DES TERRITOIRES ET DE LA MER

17-2020-01-16-013

Arrêté préfectoral relatif à l'information des acquéreurs et des locataires de biens immobiliers sur les risques naturels et technologiques majeurs pour la commune de La Rochelle

Liberté • Égalité • Fraternité
RÉPUBLIQUE FRANÇAISE

Direction départementale des Territoires et de la Mer

Service de l'Urbanisme, de l'Aménagement, des Risques et du Développement Durable

Unité Prévention des Risques

PRÉFET DE LA CHARENTE-MARITIME

ARRÊTÉ PRÉFECTORAL

relatif à l'information des acquéreurs et des locataires de biens immobiliers sur les risques naturels et technologiques majeurs pour la commune de La Rochelle

Le Préfet du département de la Charente-Maritime
Officier de l'Ordre National du Mérite
Chevalier de la Légion d'Honneur

Vu le Code général des collectivités territoriales ;

Vu le Code de l'environnement et notamment les articles L.125-5 et R.125-23 à R.125-27 ;

Vu les décrets n°2010-1254 relatif à la prévention du risque sismique et n° 2010-1255 du 22 octobre 2010 portant délimitation des 5 zones de sismicité du territoire français ;

Vu le décret n°2018-434 du 4 juin 2018 portant diverses dispositions en matière de nucléaire et l'arrêté ministériel du 27 juin 2018 portant délimitation des zones à potentiel radon du territoire français ;

Vu l'arrêté préfectoral n° 15-2040 du 8 juillet 2015 relatif à la mise à jour de l'information des acquéreurs et des ocataires de biens immobiliers sur les risques naturels et technologiques majeurs pour la commune de La Rochelle ;

Vu l'arrêté préfectoral n°18-1163 du 14 juin 2018, modifiant l'arrêté préfectoral n° 06-511 du 13 février 2006 et listant les communes du département de la Charente-Maritime où s'applique l'obligation d'information des acquéreurs et des locataires de biens immobiliers sur les risques naturels et technologiques majeurs ;

Vu l'arrêté préfectoral du 22 février 2019 créant et listant les secteurs d'information sur les sols pollués du territoire de la Communauté d'Agglomération de La Rochelle ;

Vu l'arrêté préfectoral du 26 février 2019 approuvant le plan de prévention des risques littoraux (érosion côtière et submersion marine) sur le territoire de la commune de La Rochelle ;

Vu l'arrêté préfectoral du 04 octobre 2019 approuvant la modification du plan de prévention des risques littoraux (érosion côtière et submersion marine) sur le territoire de la commune de La Rochelle ;

Sur proposition du Secrétaire Général de la préfecture de la Charente-Maritime ;

ARRÊTE

38, rue Réaumur 17017 La Rochelle cedex 01 – Téléphone : 05 46 27 43 00 – Fax : 05 46 41 10 30
www.charente-maritime.gouv.fr

Article 1 : l'obligation d'information des acquéreurs et des locataires de biens immobiliers situés sur la commune de La Rochelle, prévue aux paragraphes I et II de l'article L.125-5 du Code de l'environnement, porte sur les risques littoraux (érosion côtière et submersion marine).

Article 2 : les éléments nécessaires à cette information sont consignés dans le dossier communal d'information qui comprend :

- une fiche synthétique listant les risques auxquels la commune est exposée en tout ou partie,
- l'arrêté préfectoral approuvant le PPR,
- la note de présentation, le réglement et la carte du zonage réglementaire du PPR.

Ce dossier communal d'information est librement consultable en préfecture et en mairie de La Rochelle ; il est accessible en tout ou partie sur internet à partir de cette adresse : http://www.charente-maritime.gouv.fr/Politiques-publiques/Environnement-risques-naturels-et-technologiques/Risques-naturels-et-technologiques/IAL-Information-Acquereurs-Locataires

Article 3 : ces informations sont mises à jour à chaque arrêté modifiant la situation de la commune au regard des conditions entraînant l'obligation d'annexer un état des risques naturels et technologiques en application du Code de l'environnement.

Article 4 : l'obligation d'information sur les sinistres prévue au paragraphe IV de l'article L.125-5 du Code de l'environnement s'applique, depuis le 1er juin 2006, sur la commune deLa Rochelle, celle-ci ayant été déclarée, depuis 1982, plusieurs fois en état de catastrophe naturelle en application de l'article L.125-1 du Code des assurances. L'ensemble de ces arrêtés est consultable en préfecture et mairie et est accessible sur le site internet http://www.georisques.gouv.fr

Article 5 : hormis les risques cités à l'article 1 et dans la fiche synthétique mentionnée à l'article 2, tout autre type de risques est exclu du champ de l'obligation d'information des acquéreurs et des locataires de biens immobiliers sur les risques naturels et technologiques majeurs.

Article 6 : le présent arrêté sera :

- notifié au maire de la commune qui assurera son affichage en sa mairie,
- adressé à la chambre départementale des notaires,
- publié au recueil des actes administratifs de la préfecture de la Charente-Maritime.

Il fera l'objet d'une mention en caractères apparents dans le journal *Sud-Ouest*.

Il sera accessible sur internet à partir du site : http://www.charente-maritime.gouv.fr

Article 7 :

- le secrétaire général de la préfecture,
- le maire de la commune,
- le directeur départemental des Territoires et de la Mer,

sont chargés, chacun en ce qui le concerne, de l'exécution du présent arrêté.

La Rochelle, le 16 JAN. 2020

Le Préfet

Pour le Préfet
Le Secrétaire Général

2/2

Pierre-Emmanuel PORTHERET

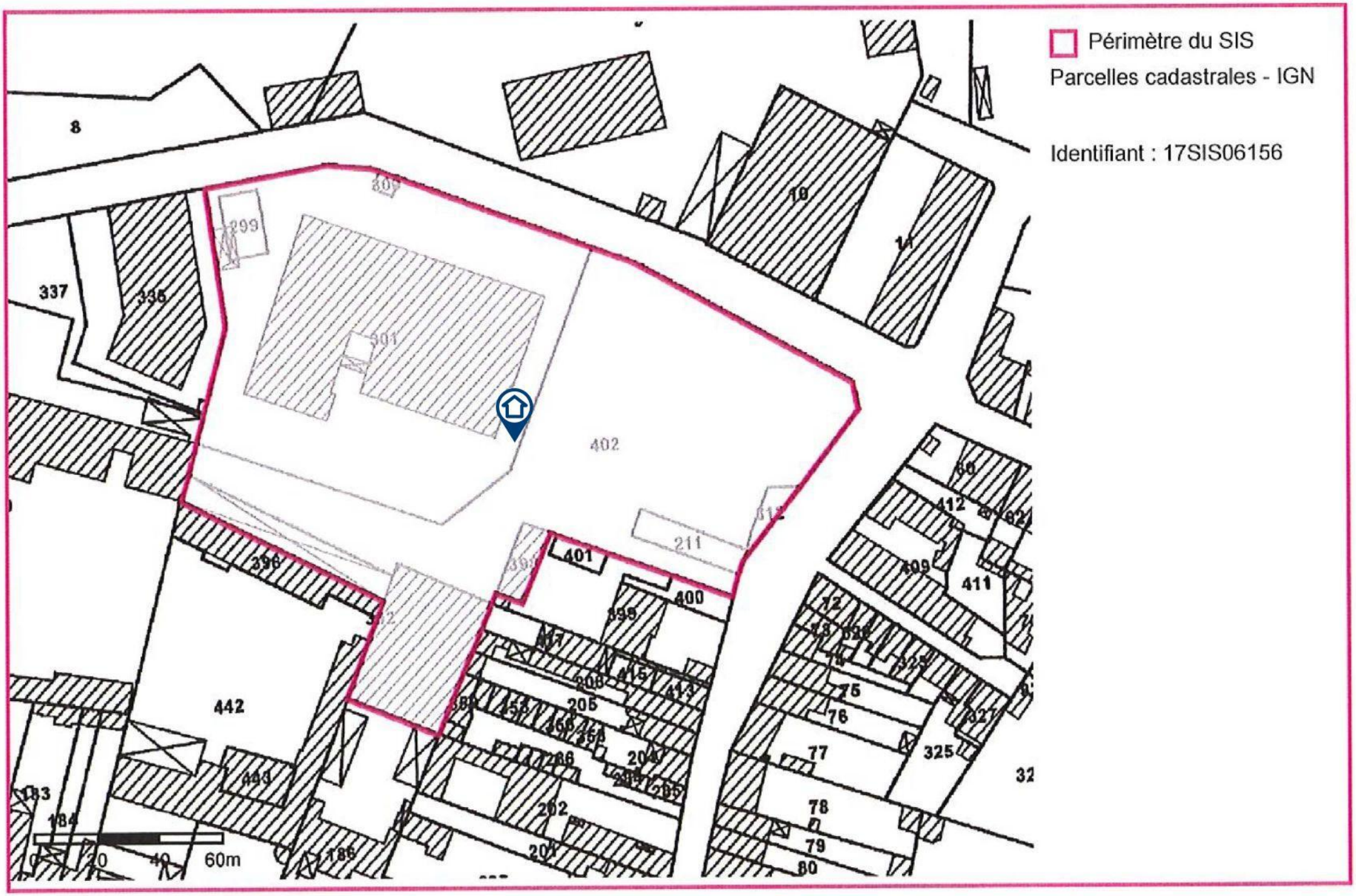
Périmètre du SIS
Parcelles cadastrales - IGN
Identifiant : 17SIS06156
8
10
11
337
335
299
301
402
211
401
400
396
442
443
205
202
201
412
409
411
325
75
76
77
78
79
80
0
20
40
60m

DIRECTION DÉPARTEMENTALE DES TERRITOIRES
ET DE LA MER DE LA CHARENTE-MARITIME

ELABORATION DU PLAN DE PREVENTION DES RISQUES LITTORAUX (EROSION ET SUBMERSION)

COMMUNE DE LA ROCHELLE

Carte de zonage

Carte Z8-01

Echelle: 1/ 5 000

LE PREFET,

04 OCT. 2019

Fabrice RIGOULET-ROZE

Juin 2019

Affaire n° 6310094

ARTELIA

Agence de Bordeaux

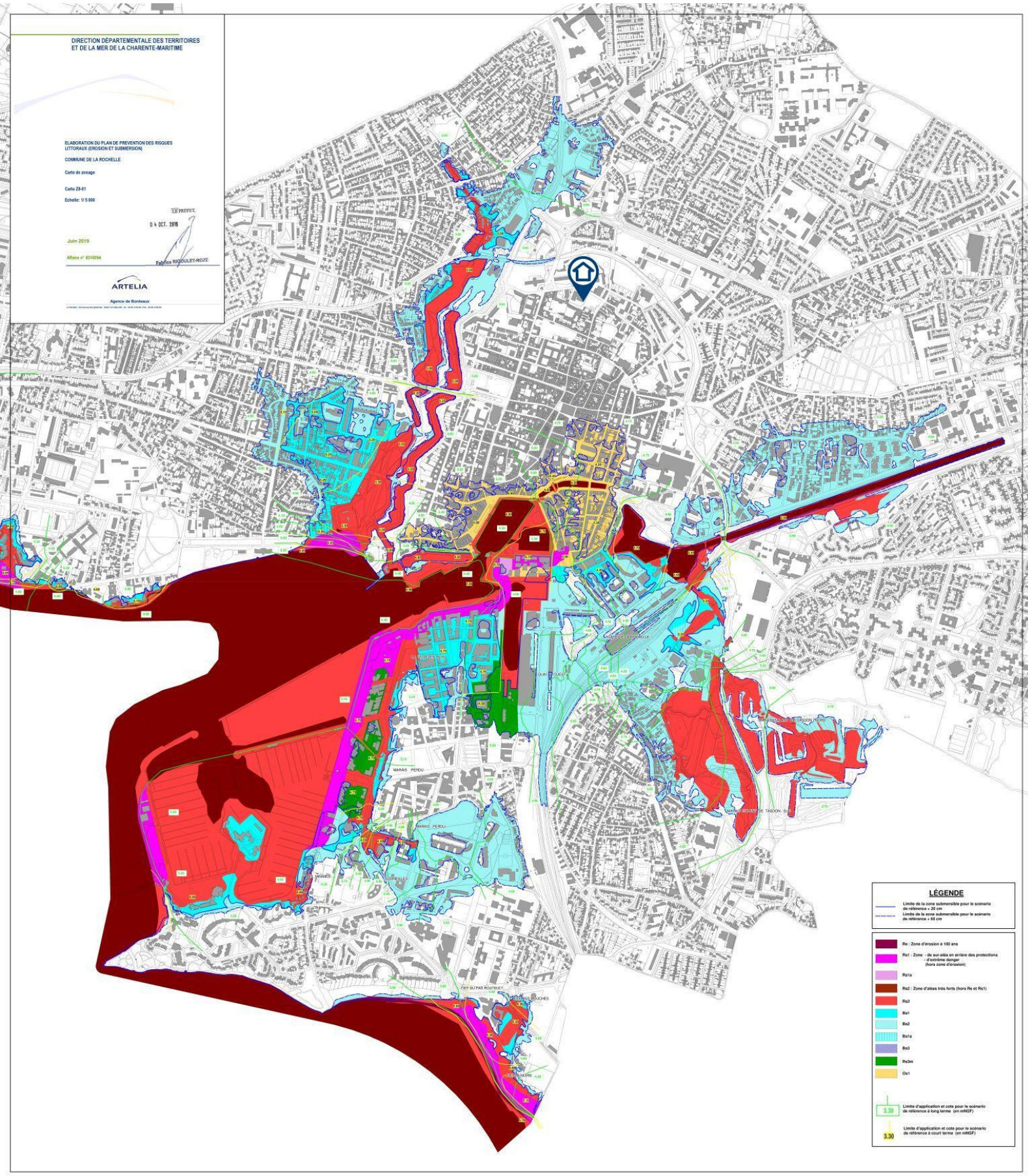

MINISTÈRE
DE LA TRANSITION
ÉCOLOGIQUE
ET DE LA COHÉSION
DES TERRITOIRES
Liberté
Égalité
Fraternité

Information acquéreur – locataire (IAL – article L.125-5 du CE)

Le zonage sismique sur ma commune

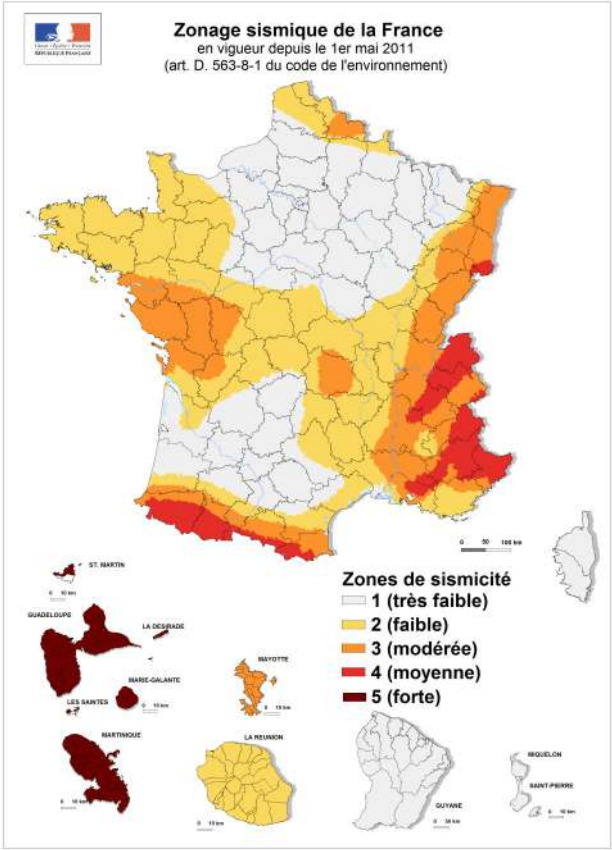

Le zonage sismique de la France:

Les données de sismicité instrumentale et historique et des calculs de probabilité permettent d'aboutir à l'élaboration d'un zonage sismique. Cette analyse probabiliste représente la possibilité pour un lieu donné, d'être exposé à des secousses telluriques.
Elle prend en compte la répartition spatiale non uniforme de la sismicité sur le territoire français et a permis d'établir la cartographie ci-contre qui découpe le territoire français en 5 zones de sismicité: **très faible, faible, modérée, moyenne, forte**. Les constructeurs s'appuient sur ce zonage sismique pour appliquer des dispositions de constructions adaptées au degré d'exposition **au risque sismique**.

La réglementation distingue quatre catégories d'importance (selon leur utilisation et leur rôle dans la gestion de crise):

I – bâtiments dans lesquels il n'y a aucune activité humaine nécessitant un séjour de longue durée

II – bâtiments de faible hauteur, habitations individuelles

III – établissements recevant du public, établissements scolaires, logements sociaux

IV – bâtiments indispensables à la sécurité civile et à la gestion de crise (hôpitaux, casernes de pompiers, préfectures …)

Pour les bâtiments neufs		1	2	3	4	5
I		Aucune exigence				
II		Aucune exigence		Règles CPMI-EC8 Zones 3/4		Règles CPMI-EC8 Zone5
		Aucune exigence		Eurocode 8		
III		Aucune exigence	Eurocode 8			
IV		Aucune exigence	Eurocode 8			

Si vous habitez, construisez votre maison ou effectuez des travaux :

- **en zone 1**, aucune règle parasismique n'est imposée ;

- en **zone 2**, aucune règle parasismique n'est imposée sur les maisons individuelles et les petits bâtiments. Les règles de l'Eurocode 8 sont imposées pour les logements sociaux et les immeubles de grande taille ;

- en **zone 3 et 4**, des règles simplifiées appelées CPMI –EC8 zone 3/4 peuvent s'appliquer pour les maisons individuelles;

- **en zone 5**, des règles simplifiées appelées CPMI-EC8 zone 5 peuvent s'appliquer pour les maisons individuelles.

Pour connaitre, votre zone de sismicité: **https://www.georisques.gouv.fr/ - rubrique « Connaitre les risques près de chez moi »**

Le moyen le plus sûr pour résister aux effets des séismes est la construction parasismique : concevoir et construire selon les normes parasismique en vigueur, tenir compte des caractéristiques géologiques et mécaniques du sol.

Pour en savoir plus:

Qu'est-ce qu'un séisme, comment mesure-t-on un séisme ? —> https://www.georisques.gouv.fr/minformer-sur-un-risque/seisme

Que faire en cas de séisme ? —> https://www.georisques.gouv.fr/me-preparer-me-proteger/que-faire-en-cas-de-seisme

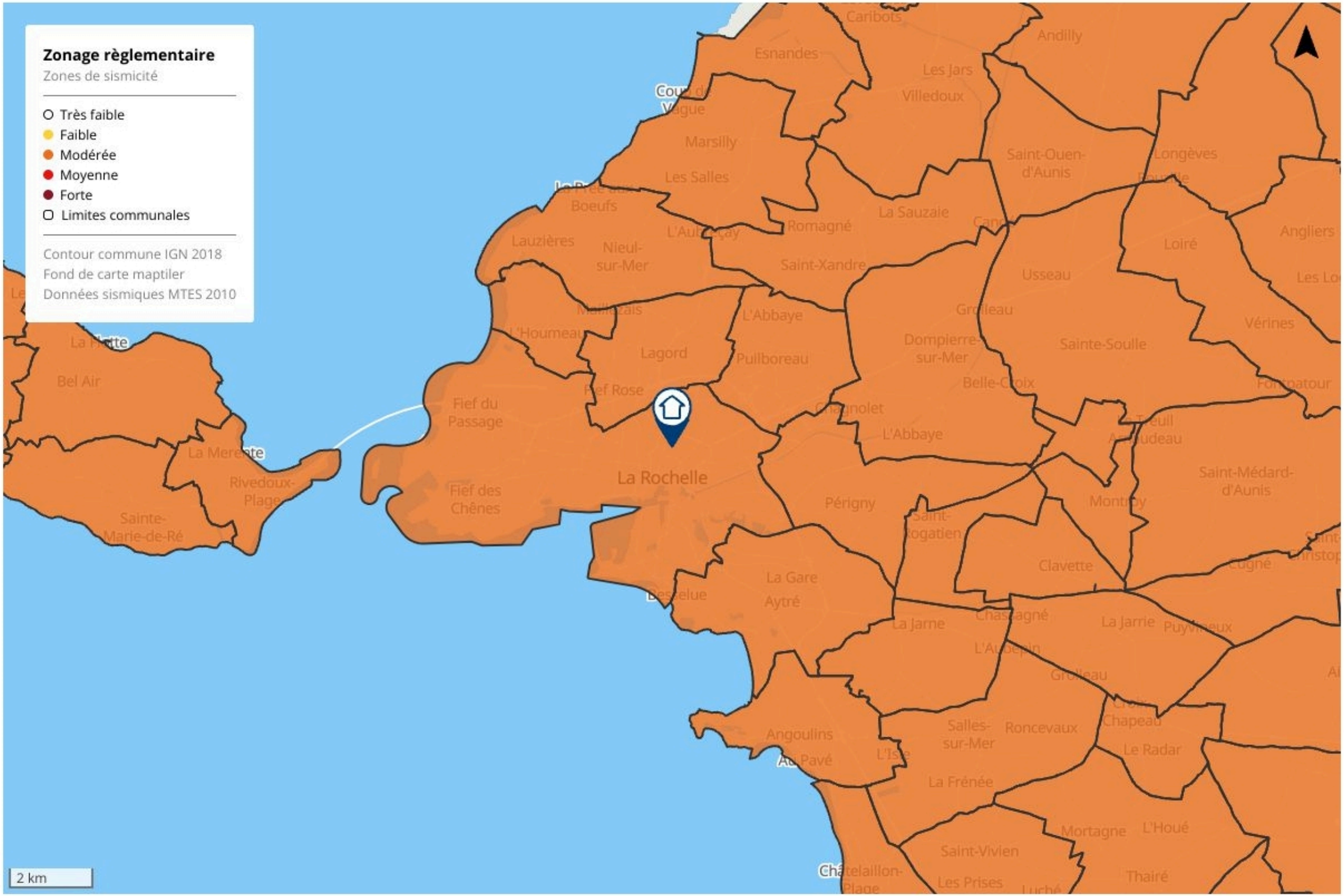
Zonage règlementaire
Zones de sismicité
Très faible
Faible
Modérée
Moyenne
Forte
Limites communales
Contour commune IGN 2018
Fond de carte maptiler
Données sismiques MTES 2010
Caribots
Andilly
Esnandes
Les Jars
Villedoux
Marsilly
Les Salles
Saint-Ouen-d'Aunis
Longèves
La Sauzaie
Romagné
Lauzières
Nieul-sur-Mer
Saint-Xandre
Angliers
Loiré
Usseau
Vérines
L'Abbaye
Lagord
Pullboreau
Dompierre-sur-Mer
Sainte-Soulle
Bel Air
Fief du Passage
Fief Rose
La Rochelle
Fief des Chênes
Périgny
Saint-Médard-d'Aunis
La Merette
Rivedoux-Plage
Sainte-Marie-de-Ré
Clavette
La Gare
Aytré
La Jarne
La Jarrie
Angoulins
Salles-sur-Mer
Roncevaux
Le Radar
La Frénée
Mortagne
L'Houé
Saint-Vivien
Thairé
Châtelaillon-Plage
Les Prises
2 km

MINISTÈRE
DE LA TRANSITION
ÉCOLOGIQUE
ET DE LA COHÉSION
DES TERRITOIRES
Liberté
Égalité
Fraternité

Information acquéreur – locataire (IAL – article L.125-5 du CE)

Le zonage radon sur ma commune

Le zonage à potentiel radon des sols
France métropolitaine

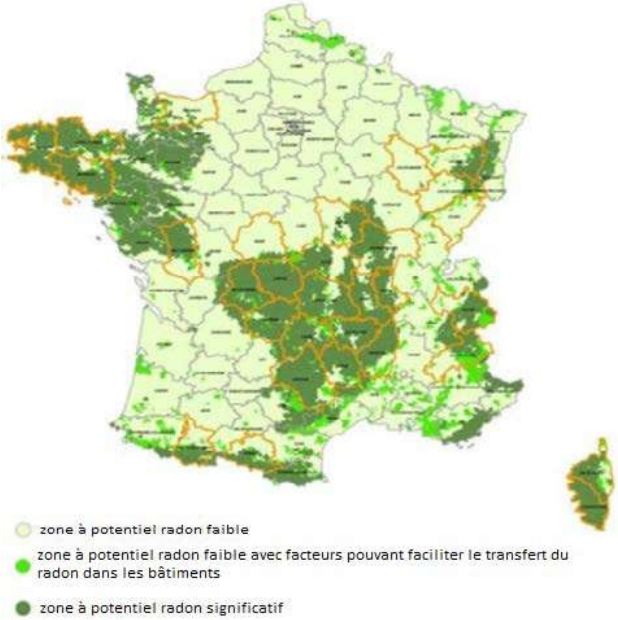

Qu'est-ce que le radon?

Le radon est un gaz radioactif naturel inodore, incolore et inerte chimiquement. Il est issu de la désintégration de l'uranium et du radium présents dans le sol et les roches.
Le radon est présent partout : dans l'air, le sol, l'eau avec une concentration très variable d'un lieu à l'autre suivant de nombreux facteurs : pression, température, porosité, ventilation…
Dans l'air extérieur, le radon se dilue rapidement et sa concentration moyenne reste généralement très faible. Par contre, dans les espaces clos comme les bâtiments, il peut s'accumuler et atteindre parfois des concentrations élevées.
Les zones les plus concernées par des niveaux élevés de radon dans les bâtiments sont celles ayant des formations géologiques naturellement riches en uranium (sous-sols granitiques et volcaniques).
La concentration en radon se mesure en becquerel par mètre cube d'air (Bq/m³) et le niveau moyen de radon dans l'habitat français est inférieur à 100 Bq/m³. Il existe néanmoins d'importantes disparités liées aux caractéristiques du sol, mais aussi du bâtiment et de sa ventilation. La concentration varie également selon les habitudes de ses occupants en matière d'aération et de chauffage.

Quel est le risque pour la santé ?

Le radon est classé comme cancérogène certain pour le poumon depuis 1987 (Centre international de recherche sur le cancer de l'OMS). En effet, le radon crée, en se désintégrant, des descendants solides radioactifs (polonium, bismuth, plomb) qui peuvent se fixer sur les aérosols de l'air et, une fois inhalés, se déposer le long des voies respiratoires en provoquant leur irradiation.
À long terme, l'inhalation du radon conduit à augmenter le risque de développer un cancer du poumon. Cette augmentation est proportionnelle à l'exposition cumulée tout au long de sa vie.
En France, le radon est la seconde cause de cancer du poumon, après le tabac, et on estime qu'environ 3000 décès par an lui sont imputables. Qui plus est, pour une même exposition au radon, le risque de développer un cancer du poumon est environ 20 fois plus élevé pour un fumeur que pour un non-fumeur.

Comment connaître l'exposition au radon dans son habitation ?

Le seul moyen de connaître son niveau d'exposition au radon est de le mesurer grâce à des détecteurs (dosimètres radon) pendant au moins de 2 mois en période de chauffe (mi-septembre à fin avril) dans les pièces aux niveaux les plus bas occupés (séjour et chambre de préférence). En effet, le radon provenant principalement des sols sous les bâtiments, les expositions les plus élevées se situent généralement dans les lieux de vie les plus proches du sol.
Les détecteurs sont commercialisés et analysés par des laboratoires spécialisés (renseignements disponibles sur les sites internet mentionnés dans les contacts utiles ci-dessous). Des détecteurs peuvent également être mis à disposition ponctuellement lors de campagnes de prévention (renseignements auprès de sa commune, de l'agence régionale de santé (ARS) ou de la direction régionale de l'environnement, de l'aménagement et du logement (DREAL)).
Il est recommandé d'avoir un niveau de radon dans son logement inférieur au niveau de référence fixé à 300 Bq/m3, et plus généralement, le plus bas raisonnablement possible.

Comment réduire l'exposition au radon dans son habitation ?

Des solutions techniques existent pour réduire la concentration en radon dans son habitation :
- ✓ **aérer quotidiennement son domicile par l'ouverture des fenêtres au moins 10 minutes par jour ;**
- ✓ **ne pas obstruer les entrées et les sorties d'air, quand elles existent, et les nettoyer régulièrement ;**
- ✓ **veiller à l'entretien régulier du système de ventilation, quand il existe, et à changer les filtres régulièrement.**

Les travaux d'aménagement suivants permettent également de réduire la concentration en radon dans son habitation :
- ✓ **assurer l'étanchéité de l'interface entre le bâtiment et le sol vis-à-vis du passage du radon (fissures, joints sol/mur, passages des réseaux) ;**
- ✓ **améliorer, rétablir ou mettre en œuvre une ventilation naturelle ou mécanique dans le soubassement de son domicile.**

Les solutions techniques sont à choisir et à adapter à son bâtiment. Aussi, il est conseillé de faire appel à des professionnels du bâtiment qui pourront réaliser un diagnostic de la situation et aider à choisir les solutions les plus adaptées. Une fois ces solutions mises en œuvre, il est recommandé de vérifier leur efficacité en réalisant de nouvelles mesures de radon.

MINISTÈRE
DE LA TRANSITION
ÉCOLOGIQUE
ET DE LA COHÉSION
DES TERRITOIRES
Liberté
Égalité
Fraternité

Information acquéreur – locataire (IAL – article L.125-5 du CE) sur le risque radon

Le potentiel radon des sols

Le potentiel radon des sols représente la capacité du sol à émettre du radon. Il prend en compte la richesse en uranium et radium présents dans les roches du sous-sol, la porosité du sol ainsi que plusieurs facteurs géologiques particuliers pouvant favoriser la remontée du radon vers la surface comme les failles, les cavités souterraines, les zones minières…
Il ne permet pas de connaître la concentration dans son habitation et donc son exposition réelle au radon qui dépend aussi de la qualité de la construction et de son mode de vie. Il permet toutefois d'émettre certaines recommandations selon son intensité.

Recommandations pour un logement situé dans une commune à potentiel radon significatif (zone 3)

Il est recommandé de procéder au mesurage du radon dans son logement dans des pièces aux niveaux les plus bas occupés. Le nombre de détecteurs à placer dépend de la surface du bâtiment, avec a minima deux détecteurs à positionner de préférence dans le séjour et une chambre.
Si les résultats sont inférieurs au niveau de référence de 300 Bq/m³, aucune action particulière n'apparaît aujourd'hui nécessaire, à l'exception des bonnes pratiques en termes de qualité de l'air intérieur de son logement (aération quotidienne de son logement par ouverture des fenêtres au moins dix minutes par jour, pas d'obstruction des systèmes de ventilation…).
Si les résultats dépassent légèrement le niveau de référence, il est recommandé de mettre en œuvre des solutions techniques pour réduire l'exposition au radon dans son habitation. De nouvelles mesures sont à réaliser à l'issue de la réalisation des travaux pour vérifier leur efficacité.
Si les résultats dépassent fortement le niveau de référence (> 1000 Bq/m³), il est fortement recommandé de mettre en œuvre des solutions techniques pour réduire l'exposition au radon dans son habitation. Les solutions sont à choisir et à adapter au bâtiment. Aussi, il est conseillé de faire appel à des professionnels du bâtiment qui pourront réaliser un diagnostic de la situation et aider à choisir les solutions les plus adaptées. Ces solutions peuvent être mises en œuvre progressivement en fonction des difficultés de réalisation ou de leur coût. À l'issue des travaux, il convient de réaliser de nouvelles mesures de radon pour vérifier leur efficacité.
Quel que soit le niveau de radon mesuré dans son logement, si des travaux de rénovation énergétique sont engagés (changement des fenêtres…), il convient de s'assurer du maintien d'un taux de renouvellement de l'air suffisant et d'aérer quotidiennement son logement par ouverture des fenêtres au moins dix minutes par jour. De nouvelles mesures de radon sont également conseillées pour connaître l'évolution de sa situation.

Pour en savoir plus – contacts utiles

Ministère de la transition écologique et de la cohésion des territoires : www.georisques.gouv.fr
Ministère de la santé et de la prévention : https://sante.gouv.fr/sante-et-environnement/batiments/article/radon
Au niveau régional :
ARS (santé, environnement) : www.ars.sante.fr
DREAL (logement) : https://www.ecologie.gouv.fr/services-deconcentres-des-ministeres
Informations sur le radon :
Institut de radioprotection et de sûreté nucléaire (risque, mesure) : www.irsn.fr/radon

MINISTÈRE
DE LA TRANSITION
ÉCOLOGIQUE,
DE LA BIODIVERSITÉ,
DE LA FORÊT, DE LA MER
ET DE LA PÊCHE

Liberté
Égalité
Fraternité

Fiche d'information sur les obligations de débroussaillement

Le bien que vous souhaitez acquérir ou louer est concerné par l'obligation légale de débroussaillement (OLD). Cette fiche précise les modalités qui s'y rapportent.

Le débroussaillement autour des habitations, routes et autres installations ou équipements est la meilleure des protections : **90 % des maisons détruites lors des feux de forêt se situent sur des terrains pas ou mal débroussaillés.**

Débroussailler les abords de son habitation, **c'est créer une ceinture de sécurité en cas de feu de forêt**, dans le but de se protéger, de protéger ses proches et ses biens, faciliter l'intervention des secours et de protéger la biodiversité et son cadre de vie.

Terrain respectant les obligations de débroussaillement, source : ONF.

Le débroussaillement consiste sur une profondeur d'au moins 50 mètres[1] autour de son habitation, à **réduire la quantité de végétaux** et à **créer des discontinuités** dans la végétation restante.

Ce n'est ni une coupe rase, ni un défrichement. Il s'agit de couper la végétation herbacée, les buissons et les arbustes, et selon votre département, de mettre à distance les arbres pour qu'ils ne se touchent pas.

Cette mesure est rendue obligatoire par le code forestier dans les territoires particulièrement exposés au risque d'incendie. Sont concernées toutes les **constructions situées à l'intérieur et à moins de 200 mètres des massifs forestiers, landes, maquis ou garrigues classés à risque d'incendie**.

Cette obligation relève de la responsabilité du propriétaire de la construction.

Selon la configuration de votre parcelle, et pour respecter la profondeur du débroussaillement, vous pourriez être tenu d'intervenir sur des parcelles voisines, au-delà des limites de votre propriété.

En cas de non-respect de ces obligations, vous vous exposez à des sanctions, qu'elles soient pénales ou administratives

[1] Le préfet ou le maire peut porter cette obligation à 100 mètres.

QUELLES RÈGLES S'APPLIQUENT SUR VOTRE TERRAIN ?

Vous pouvez consulter le zonage informatif à l'adresse suivante :
https://www.georisques.gouv.fr/me-preparer-me-proteger/OLD-obligations-legales-de-debroussaillement

MON TERRAIN EST SITUÉ DANS LE ZONAGE INFORMATIF DES OLD ?
Que dois-je faire ?

Terrain nu

Vous n'avez pas à débroussailler votre terrain, sauf si vous êtes en zone urbaine.

Terrain construit ou en chantier

Vous devez débroussailler[2] **exclusivement dans le zonage informatif des OLD :**

- **les abords** des constructions sur une profondeur minimale de **50 mètres** ;
- les voies privées sur une profondeur maximale de 10 mètres de part et d'autre de la voie.

Attention : dans les **zones urbaines** délimitées par un plan local d'urbanisme, le débroussaillement concerne, en plus des modalités décrites ci-contre, l'**intégralité de votre parcelle**.

Des règles particulières peuvent s'appliquer :

- aux terrains situés à proximité d'infrastructures linéaires (réseaux électriques, voies ferrées, etc.) : profondeur de débroussaillement, consignes de mise en œuvre, etc. ;
- et aussi aux terrains servant d'assiette à une zone d'aménagement concertée, une association foncière urbaine, un lotissement, un site SEVESO, un camping, etc.

Qui est concerné par les travaux de débroussaillement ?

Le propriétaire de la construction est responsable du débroussaillement autour de celle-ci. Un locataire peut effectuer le débroussaillement si cela est précisé dans son contrat de location, cela n'exonère cependant pas le propriétaire de sa responsabilité pénale.

Attention : les obligations légales de débroussaillement liées à vos constructions sont à réaliser sur une **profondeur minimale de 50 mètres** à compter de celles-ci. Elles ne se limitent pas nécessairement aux limites de votre parcelle. **Vous pouvez donc être amené à réaliser des travaux de débroussaillement sur une parcelle voisine.**

Dans ce cas :

- informez vos voisins de vos obligations de débroussaillement sur leur terrain. Il est recommandé de formaliser votre demande d'accès par un **courrier avec accusé de réception**, précisant la nature des travaux à réaliser (modèle de courrier) ;
- vos voisins peuvent choisir d'effectuer eux-mêmes le débroussaillement qui vous incombe. Cependant, s'ils ne souhaitent pas le réaliser eux-mêmes mais qu'ils vous refusent l'accès, ou qu'ils ne répondent pas à votre demande d'accès au bout d'un mois à compter de la notification, la responsabilité du débroussaillement leur incombera. Vous devrez en informer le maire.

[2] Dans la limite du zonage informatif des obligations légales de débroussaillement.
[3] Cette profondeur est fixée par arrêté préfectoral.

EXEMPLE :

Le propriétaire débroussaille les abords de sa maison sur une profondeur de 50 mètres à l'intérieur seulement du zonage informatif des OLD.

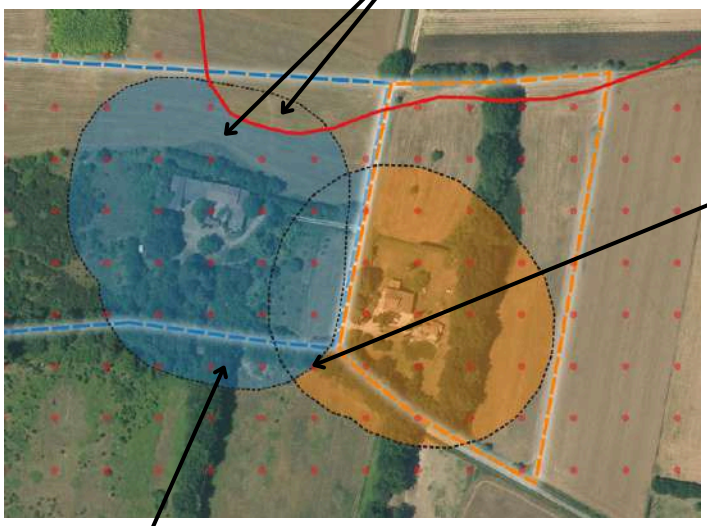

Source : IGN - ortho express 2020

En cas de superposition, l'obligation de mise en œuvre incombe en **priorité au propriétaire de la zone de superposition**.

Si la superposition concerne une **parcelle tierce qui ne génère pas d'OLD** elle-même, **chaque propriétaire dont les OLD débordent** sur cette parcelle est **responsable du débroussaillement des zones les plus proches des limites de sa propre parcelle**.

- Zonage informatif des OLD
- Parcelle propriétaire A
- OLD qui incombent au propriétaire A
- Parcelle propriétaire B
- OLD qui incombent au propriétaire B
- Profondeur de 50 mètres autour des constructions

Attention, le débroussaillement doit être réalisé **de manière continue sans tenir compte des limites de la propriété et peut ainsi déborder sur une parcelle voisine**.

COMMENT ET QUAND DÉBROUSSAILLER ?

Les modalités précises de mise en œuvre du débroussaillement sont adaptées au mieux aux conditions locales de votre département. **Premier réflexe : allez consulter le site de votre préfecture !**

Le débroussaillement comprend plusieurs types de travaux :

- des travaux de réduction importante de la végétation, qui peuvent nécessiter la coupe d'arbres ou d'arbustes, travaux recommandés durant les saisons d'**automne et d'hiver** ;
- l'entretien des zones déjà débroussaillées, qui consiste à maintenir une faible densité de végétation au sol en coupant les herbes et les broussailles ;
- le nettoyage après une opération d'entretien, comprenant l'élimination des résidus végétaux et l'éloignement de tout combustible potentiel aux abords de l'habitation.

Que faire des déchets verts ?

Vous pouvez les broyer ou les composter, car ils sont biodégradables. Vous avez également la possibilité de les déposer à la déchetterie. Vous pouvez vous renseigner auprès de votre mairie pour connaître les modalités de traitement des déchets verts dans votre commune, communauté de communes ou agglomération.

QUE RISQUEZ-VOUS SI VOUS NE DÉBROUSSAILLEZ PAS VOTRE TERRAIN ?

Ne pas débroussailler son terrain, c'est **risquer l'incendie de son habitation**, mettre l'environnement et soi-même **en danger et compliquer l'intervention des services d'incendie et de secours**. Vous vous exposez également à des sanctions, telles que :

- des **sanctions pénales** : de la contravention de 5e classe, pouvant aller jusqu'à 1 500 €, au délit puni de 50 €/m² non débroussaillé ;
- des **sanctions administratives** : mise en demeure de débroussailler avec astreinte , amende administrative allant jusqu'à 50 €/m² pour les zones non débroussaillées , exécution d'office : la commune peut réaliser les travaux et facturer le propriétaire ;
- une **franchise sur le remboursement des assurances**.

Maison non débroussaillée, partiellement détruite par le passage d'un feu, Rognac (13), source : ONF.

Pour aller plus loin sur les obligations légales de débroussaillement :

Site internet de votre préfecture

Jedebroussaille.gouv.fr

Dossier expert sur les feux de forêt | Géorisques

Obligations légales de débroussaillement | Géorisques

Articles L.134-5 à L.134-18 du code forestier

MINISTÈRE
DE LA TRANSITION
ÉCOLOGIQUE,
DE LA BIODIVERSITÉ,
DE LA FORÊT, DE LA MER
ET DE LA PÊCHE

Liberté
Égalité
Fraternité

Références cadastrales

AL484	AL485	AL486	AL487	AL488	AL489
AL490	AL491	AL492	AL493	AL494	AL495
AL496					