NIKAIA EXPERTISES
Pathologie du bâtiment

Etat des Risques et Pollutions

En application des articles L125-5 à 7 et R125-26 du code de l'environnement.

Référence : NI-25-01-0026
Réalisé par Thomas BENEVENT
Pour le compte de SAS Nikaïa Expertises

Date de réalisation : 10 octobre 2025 (Valable 6 mois)
Selon les informations mises à disposition par arrêté préfectoral :
N° 2023-065/DDTM/PRNT du 30 juin 2023

Références du bien

Adresse du bien
6 Rue Voltaire - Villa Candide-4 rue Deloye
06000 Nice

Référence(s) cadastrale(s):
LC0107, LC0406

ERP établi selon les parcelles localisées au cadastre.

Vendeur
VINCI IMMOBILIER MEDITERRANEE

Acquéreur
-

Synthèses

A ce jour, la commune est soumise à l'obligation d'Information Acquéreur Locataire (IAL). Une déclaration de sinistre indemnisé est nécessaire.

Etat des Risques et Pollutions (ERP)						
Votre commune				Votre immeuble		
Type	Nature du risque	Etat de la procédure	Date	Concerné	Travaux	Réf.
PPRn	Inondation Débordement rapide (torrentiel)	approuvé	17/11/1999	non	non	p.6
PPRn	Inondation Par une crue (débordement de cours...	prescrit	14/01/2025	oui	non	p.6
PPRn	Séisme	approuvé	28/01/2019	oui	oui (1)	p.7
PPRn	Mouvement de terrain	approuvé	16/03/2020	non	non	p.7
PPRn	Feu de forêt	approuvé	07/02/2017	non	non	p.8
PPRn	Mouvement de terrain Localisé (fontis) du à des...	approuvé	05/12/2008	non	non	p.10

Etat des Risques et Pollutions (ERP)						
Votre commune				Votre immeuble		
Type	Nature du risque	Etat de la procédure	Date	Concerné	Travaux	Réf.
SIS (2)	Pollution des sols	approuvé	07/10/2019	non	-	p.10
PPRn	Inondation	révisé	15/01/2014	non	non	p.13
Périmètre d'application d'une Obligation Légale de Débroussaillement				non	-	p.9
Zonage de sismicité : 4 - Moyenne (3)				oui	-	-
Zonage du potentiel radon : 1 - Faible (4)				non	-	-
Commune non concernée par la démarche d'étude du risque lié au recul du trait de côte.						

Etat des risques approfondi (Synthèse Risque Argile / ENSA / ERPS)	Concerné	Détails
Zonage du retrait-gonflement des argiles	Oui	Aléa Moyen
Plan d'Exposition au Bruit (5)	Non	-
Basias, Basol, Icpe	Oui	74 sites * à - de 500 mètres

** Ce chiffre ne comprend pas les sites non localisés de la commune.*

(1) cf. section "Prescriptions de travaux".

(2) Secteur d'Information sur les Sols.

(3) Zonage sismique de la France d'après l'annexe des articles R563-1 à 8 du Code de l'Environnement modifiés par les Décrets n°2010-1254 et n°2010-1255 du 22 octobre 2010 ainsi que par l'Arrêté du 22 octobre 2010 (nouvelles règles de construction parasismique - EUROCODE 8).

(4) Situation de l'immeuble au regard des zones à potentiel radon du territoire français définies à l'article R.1333-29 du code de la santé publique modifié par le Décret n°2018-434 du 4 juin 2018, délimitées par l'Arrêté interministériel du 27 juin 2018.

(5) Information cartographique consultable en mairie et en ligne à l'adresse suivante : https://www.geoportail.gouv.fr/donnees/plan-dexposition-au-bruit-peb

Attention, les informations contenues dans le second tableau de synthèse ci-dessus sont données à titre informatif. Pour plus de détails vous pouvez commander un Etat des risques approfondi.

Attention, les informations contenues dans ce tableau de synthèse sont données à titre informatif et ne sont pas détaillées dans ce document.

Etat des risques complémentaires (Géorisques)

Risques		Concerné	Détails
Inondation	TRI : Territoire à Risque important d'Inondation	**Oui**	*Présence d'un TRI sur la commune sans plus d'informations sur l'exposition du bien.*
	AZI : Atlas des Zones Inondables	**Oui**	*Présence d'un AZI sur la commune sans plus d'informations sur l'exposition du bien.*
	PAPI : Programmes d'actions de Prévention des Inondations	**Oui**	*Présence d'un PAPI sur la commune sans plus d'informations sur l'exposition du bien.*
	Remontées de nappes	**Oui**	*Zones potentiellement sujettes aux débordements de nappe, fiabilité MOYENNE (dans un rayon de 500 mètres).*
Installation nucléaire		Non	-
Mouvement de terrain		Non	-
Pollution des sols, des eaux ou de l'air	BASOL : Sites pollués ou potentiellement pollués	**Oui**	*Le bien se situe dans un rayon de 500 mètres d'un ou plusieurs sites identifiés.*
	BASIAS : Sites industriels et activités de service	**Oui**	*Le bien se situe dans un rayon de 500 mètres d'un ou plusieurs sites identifiés.*
	ICPE : Installations industrielles	**Oui**	*Le bien se situe dans un rayon de 1000 mètres d'une ou plusieurs installations identifiées.*
Cavités souterraines		**Oui**	*Le bien se situe dans un rayon de 500 mètres autour d'une cavité identifiée.*
Canalisation TMD		Non	-

Source des données : https://www.georisques.gouv.fr/

Sommaire

Synthèses 1
Formulaire récapitulatif 5
Localisation sur cartographie des risques 6
Obligations Légales de Débroussaillement 9
Procédures ne concernant pas l'immeuble 10
Déclaration de sinistres indemnisés 15
Argiles - Information relative aux travaux non réalisés 20
Prescriptions de travaux, Documents de référence, Conclusions 21
Annexes 22

État des Risques et Pollutions

Cet état, à remplir par le vendeur ou le bailleur, est destiné à être joint en annexe d'un contrat de vente ou de location d'un bien immobilier et à être remis, dès la première visite, au potentiel acquéreur par le vendeur ou au potentiel locataire par le bailleur. Il doit dater de moins de 6 mois et être actualisé, si nécessaire, lors de l'établissement de la promesse de vente, du contrat préliminaire, de l'acte authentique ou du contrat de bail.

Situation du bien immobilier (bâti ou non bâti)

Document réalisé le : 10/10/2025

Parcelle(s) : LC0107, LC0406

6 Rue Voltaire 06000 Nice

Situation de l'immeuble au regard de plans de prévention des risques naturels [PPRn]

		oui	non
L'immeuble est situé dans le périmètre d'un PPRn	prescrit	x	
L'immeuble est situé dans le périmètre d'un PPRn	appliqué par anticipation		x
L'immeuble est situé dans le périmètre d'un PPRn	approuvé	x	

Les risques naturels pris en compte sont liés à : (les risques grisés ne font pas l'objet d'une procédure PPR sur la commune)

Inondation [x] Crue torrentielle [ ] Remontée de nappe [ ] Submersion marine [ ] Avalanche [ ]
Mouvement de terrain [ ] Mvt terrain-Sécheresse [ ] Séisme [x] Cyclone [ ] Eruption volcanique [ ]
Feu de forêt [ ] autre [ ]

	oui	non
L'immeuble est concerné par des prescriptions de travaux dans le règlement du ou des PPRn	oui [1]	non
si oui, les travaux prescrits par le règlement du PPR naturel ont été réalisés[1]	oui	non

Situation de l'immeuble au regard de plans de prévention des risques miniers [PPRm]

		oui	non
L'immeuble est situé dans le périmètre d'un PPRm	prescrit		x
L'immeuble est situé dans le périmètre d'un PPRm	appliqué par anticipation		x
L'immeuble est situé dans le périmètre d'un PPRm	approuvé		x

Les risques miniers pris en compte sont liés à : (les risques grisés ne font pas l'objet d'une procédure PPR sur la commune)

Risque miniers [ ] Affaissement [ ] Effondrement [ ] Tassement [ ] Emission de gaz [ ]
Pollution des sols [ ] Pollution des eaux [ ] autre [ ]

	oui	non
L'immeuble est concerné par des prescriptions de travaux dans le règlement du ou des PPRm		x
si oui, les travaux prescrits par le règlement du PPR miniers ont été réalisés		

Situation de l'immeuble au regard de plans de prévention des risques technologiques [PPRt]

		oui	non
L'immeuble est situé dans le périmètre d'un PPRt	approuvé		x
L'immeuble est situé dans le périmètre d'un PPRt	prescrit		x

Les risques technologiques pris en compte sont liés à : (les risques grisés ne font pas l'objet d'une procédure PPR sur la commune)

Risque Industriel [ ] Effet thermique [ ] Effet de surpression [ ] Effet toxique [ ] Projection [ ]

	oui	non
L'immeuble est situé en secteur d'expropriation ou de délaissement		x
L'immeuble est situé en zone de prescription		x
Si la transaction concerne un logement, les travaux prescrits ont été réalisés		
Si la transaction ne concerne pas un logement, l'information sur le type de risques auxquels l'immeuble est exposé ainsi que leur gravité, probabilité et cinétique, est jointe à l'acte de vente ou au contrat de location*		

*Information à compléter par le vendeur / bailleur, disponible auprès de la Préfecture

Situation de l'immeuble au regard du zonage sismique règlementaire

L'immeuble est situé dans une zone de sismicité classée en :

zone 1	zone 2	zone 3	zone 4	zone 5
Très faible	Faible	Modérée	Moyenne	Forte
			x	

Situation de l'immeuble au regard du zonage règlementaire à potentiel radon

L'immeuble se situe dans une zone à potentiel radon :

zone 1	zone 2	zone 3
Faible	Faible avec facteur de transfert	Significatif
x		

Information relative aux sinistres indemnisés par l'assurance suite à une catastrophe N/M/T (catastrophe naturelle, minière ou technologique)

L'immeuble a donné lieu au versement d'une indemnité à la suite d'une catastrophe N/M/T* oui [ ] non [ ]

*Information à compléter par le vendeur / bailleur

Information relative à la pollution des sols

L'immeuble est situé dans un Secteur d'Information sur les Sols (SIS) oui [ ] non [x]

Selon les informations mises à disposition par l'arrêté préfectoral 16120 du 07/10/2019 portant création des SIS dans le département

Situation de l'immeuble au regard du recul du trait de côte (RTC)

L'immeuble est situé sur une commune concernée par le recul du trait de côte et listée par décret oui [ ] non [x]

L'immeuble est situé dans une zone exposée au recul du trait de côte identifiée par un document d'urbanisme :

oui, à horizon d'exposition de 0 à 30 ans [ ] oui, à horizon d'exposition de 30 à 100 ans [ ] non [ ] zonage indisponible [ ]

	oui	non
L'immeuble est concerné par des prescriptions applicables à cette zone		
L'immeuble est concerné par une obligation de démolition et de remise en état à réaliser		

*Information à compléter par le vendeur / bailleur

Situation de l'immeuble au regard de l'obligation légale de débroussaillement (OLD)

	oui	non
L'immeuble se situe dans un périmètre d'application d'une Obligation Légale de Débroussaillement		x
L'immeuble est concerné par une obligation légale de débroussailler		

Parties concernées

Vendeur	VINCI IMMOBILIER MEDITERRANEE	à		le	
Acquéreur	-	à		le	

[1] cf. section 'Réglementation et prescriptions de travaux'.
1. Partie à compléter par le vendeur - bailleur - donateur - partie1 et sur sa seule responsabilité
Attention ! S'ils n'impliquent pas d'obligation ou d'interdiction réglementaire particulière, les aléas connus ou prévisibles qui peuvent être signalés dans les divers documents d'information préventive et concerner le bien immobilier, ne sont pas mentionnés par cet état.

Inondation

PPRn Débordement rapide (torrentiel), approuvé le 17/11/1999

Non concerné*

* L'immeuble n'est pas situé dans le périmètre d'une zone à risques

La carte ci-dessus est un extrait de la carte officielle fournie par les services de l'Etat.
Elle est disponible en intégralité dans les annexes de ce rapport.
Le contour du terrain n'est donné qu'à titre indicatif.

Inondation

PPRn Par une crue (débordement de cours d'eau), prescrit le 14/01/2025

Concerné*

* Aucune cartographie n'est disponible pour ce PPR.
Par conséquent, l'intégralité du territoire communal est considérée comme concernée.

Séisme

PPRn Séisme, approuvé le 28/01/2019

Concerné*

* zone B2

La carte ci-dessus est un extrait de la carte officielle fournie par les services de l'Etat.
Elle est disponible en intégralité dans les annexes de ce rapport.
Le contour du terrain n'est donné qu'à titre indicatif.

Mouvement de terrain

PPRn Mouvement de terrain, approuvé le 16/03/2020

Non concerné*

* L'immeuble n'est pas situé dans le périmètre d'une zone à risques

La carte ci-dessus est un extrait de la carte officielle fournie par les services de l'Etat.
Elle est disponible en intégralité dans les annexes de ce rapport.
Le contour du terrain n'est donné qu'à titre indicatif.

Feu de forêt

PPRn Feu de forêt, approuvé le 07/02/2017

Non concerné*

* L'immeuble n'est pas situé dans le périmètre d'une zone à risques

La carte ci-dessus est un extrait de la carte officielle fournie par les services de l'Etat.
Elle est disponible en intégralité dans les annexes de ce rapport.
Le contour du terrain n'est donné qu'à titre indicatif.

Obligations Légales de Débroussaillement

Non Concerné *

* Le bien ne se situe pas dans le périmètre d'application d'une obligation légale de débroussaillement.

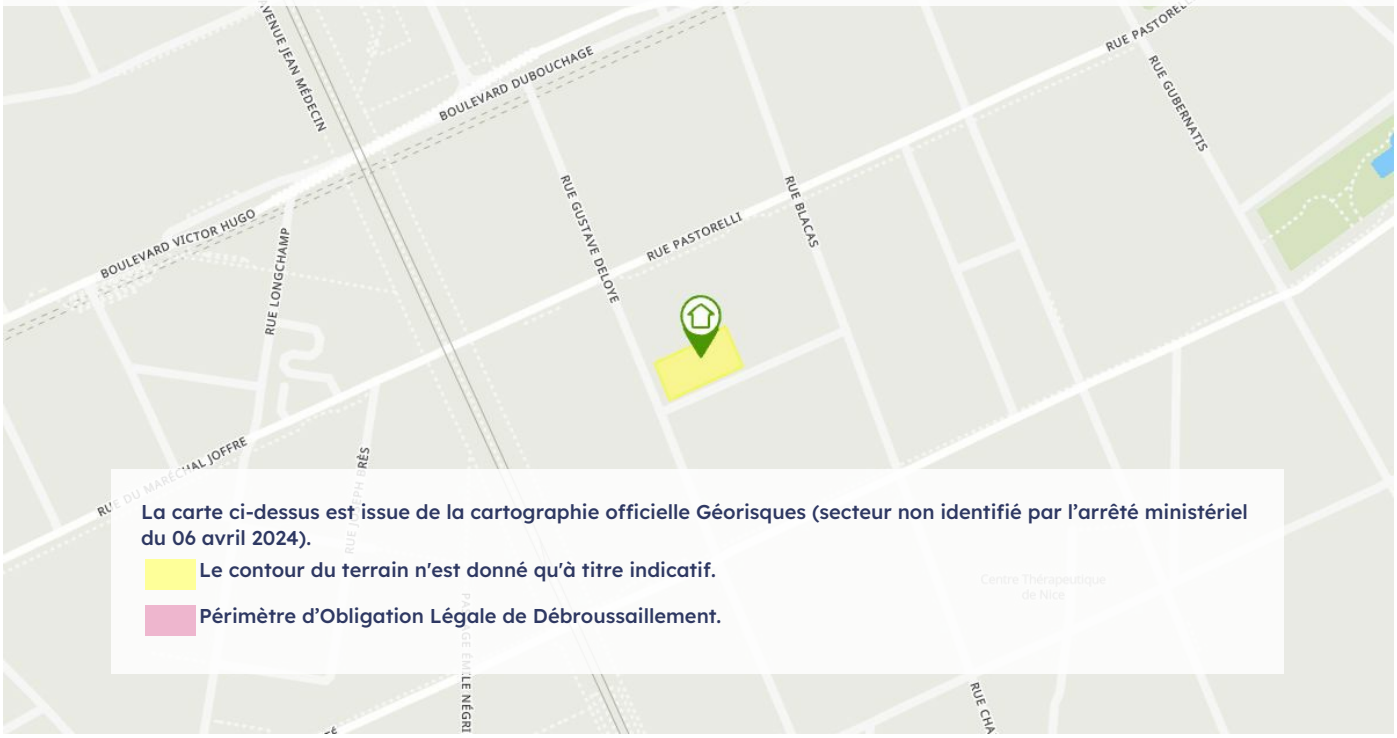

Effectivité des Obligations Légales de Débroussaillement

Le bien doit effectivement être débroussaillé s'il se situe dans un **périmètre soumis à des Obligations Légales de Débroussaillement** et s'il remplit **l'une ou l'autre des conditions suivantes** (cf. article L.134-6 du Code forestier) :

- Il se situe aux abords :
  - d'une construction, un chantier ou toute autre installation ;
  - d'une voie privée donnant accès à une construction, un chantier ou toute autre installation ;
- Il se situe dans :
  - une zone urbaine d'un PLU, une zone constructible d'une carte communale ou une partie actuellement urbanisée d'une commune soumise au RNU ;
  - une Zone d'Aménagement Concerté, une Association Foncière Urbaine ou un lotissement ;
- Il accueille
  - des résidences démontables constituant l'habitat permanent de leurs utilisateurs ou des résidences mobiles ;
  - un camping ou un parc résidentiel destiné à l'accueil d'habitations légères de loisirs ;
  - une installation classée pour la protection de l'environnement.

Cartographies ne concernant pas l'immeuble

Au regard de sa position géographique, l'immeuble n'est pas concerné par :

Le PPRn Localisé (fontis) du à des cavités naturelles, approuvé le 05/12/2008

Le SIS Pollution des sols, approuvé le 07/10/2019

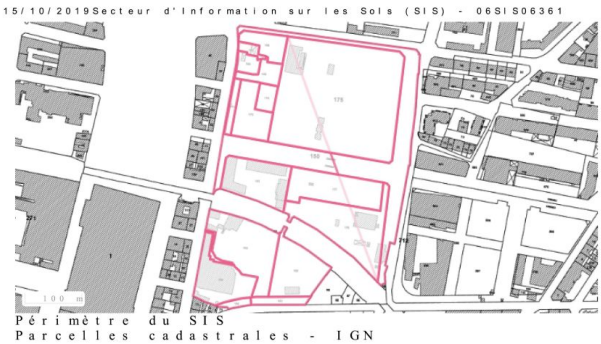

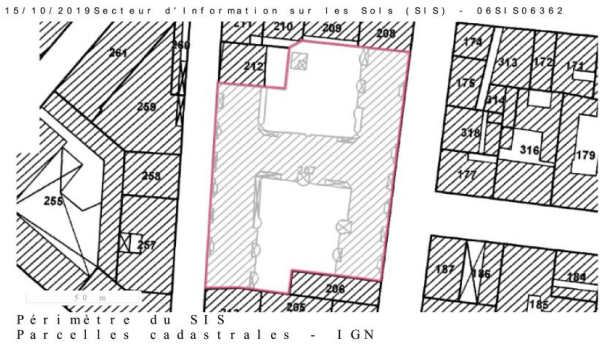

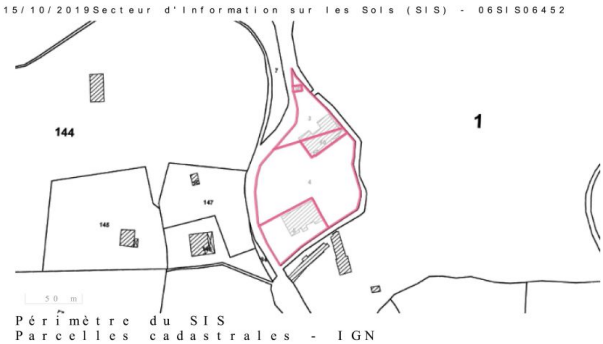

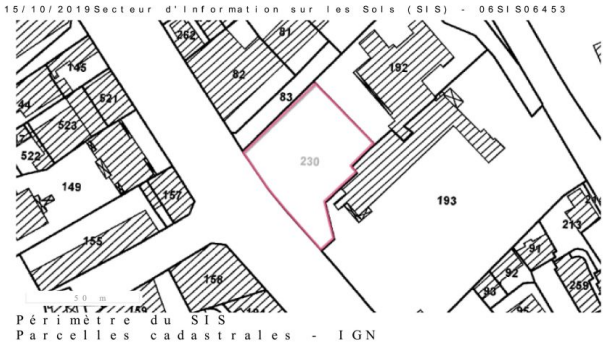

15/10/2019Secteur d'Information sur les Sols (SIS) - 06SIS06565

Périmètre du SIS
Parcelles cadastrales - IGN

Identifiant : 06SIS07136

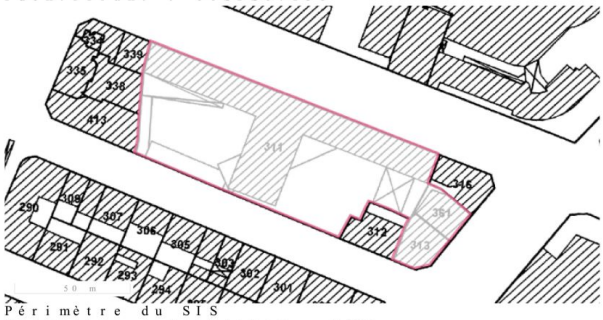

Périmètre du SIS
Parcelles cadastrales - IGN

Identifiant : 06SIS07137

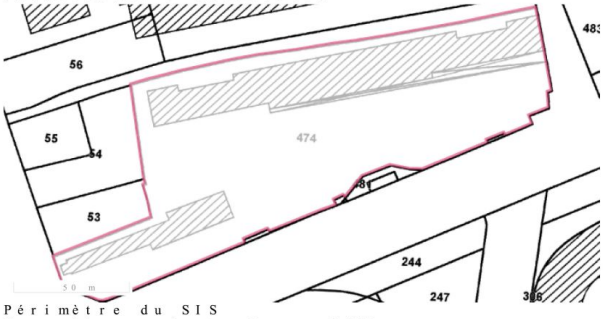

Périmètre du SIS
Parcelles cadastrales - IGN

Identifiant : 06SIS07138

Périmètre du SIS
Parcelles cadastrales - IGN

Identifiant : 06SIS07139

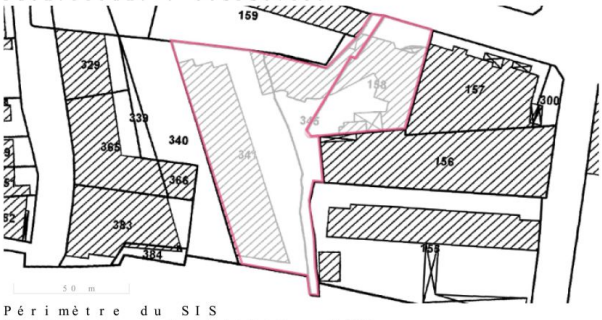

Périmètre du SIS
Parcelles cadastrales - IGN

Identifiant : 06SIS07140

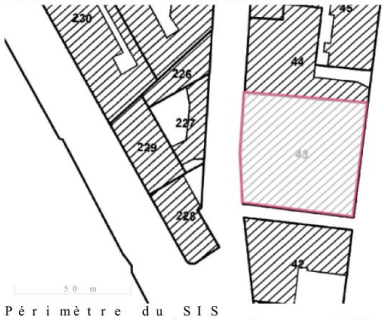

Périmètre du SIS
Parcelles cadastrales - IGN

Identifiant : 06SIS07141

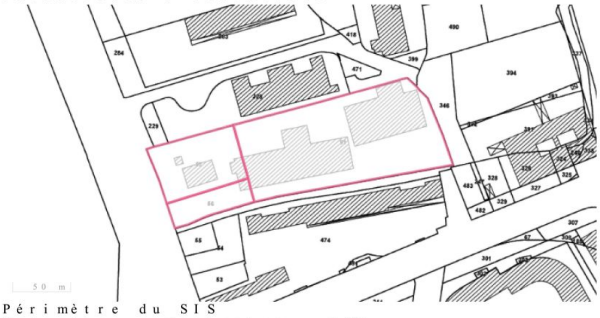

Périmètre du SIS
Parcelles cadastrales - IGN

Identifiant : 06SIS07142

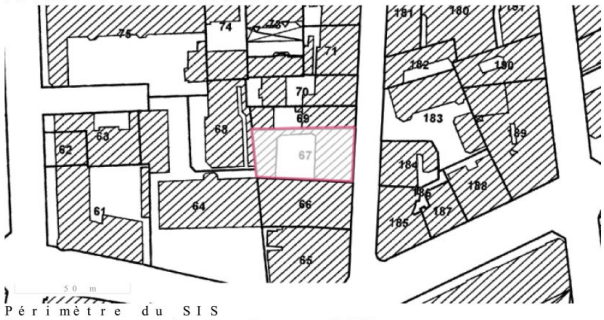

Périmètre du SIS
Parcelles cadastrales - IGN

Identifiant : 06SIS07143

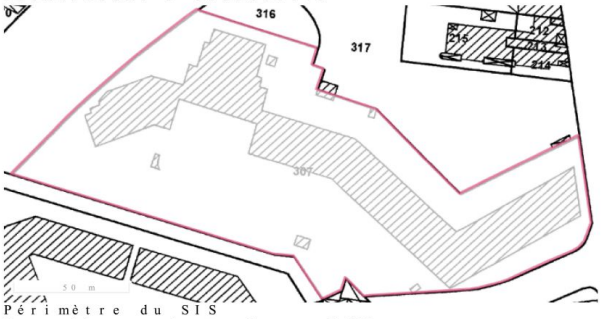

Périmètre du SIS
Parcelles cadastrales - IGN

Identifiant : 06SIS07144

Périmètre du SIS
Parcelles cadastrales - IGN

Identifiant : 06SIS07145

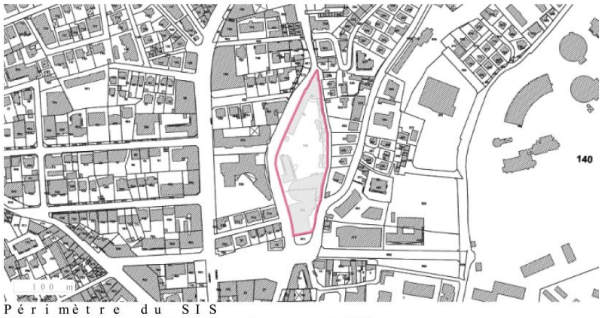

Périmètre du SIS
Parcelles cadastrales - IGN

Identifiant : 06SIS07146

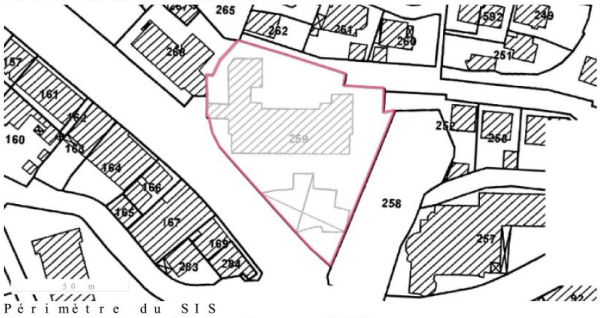

Périmètre du SIS
Parcelles cadastrales - IGN

Identifiant : 06SIS07147

Périmètre du SIS
Parcelles cadastrales - IGN

Identifiant : 06SIS07153

Périmètre du SIS
Parcelles cadastrales - IGN

15/10/2019Secteur d'Information sur les Sols (SIS) - 06SIS07196

Périmètre du SIS
Parcelles cadastrales - IGN

Le PPRn Inondation, révisé le 15/01/2014

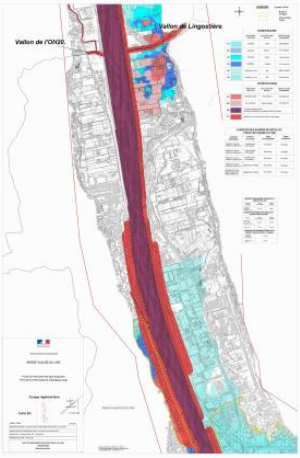

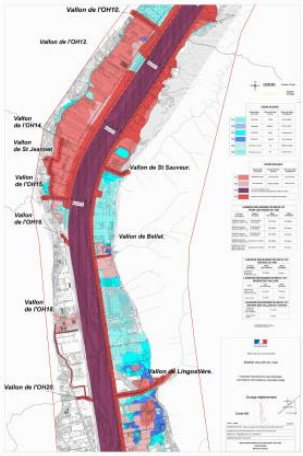

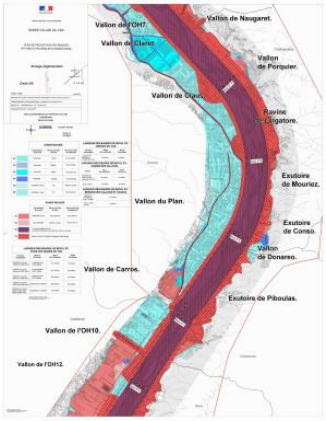

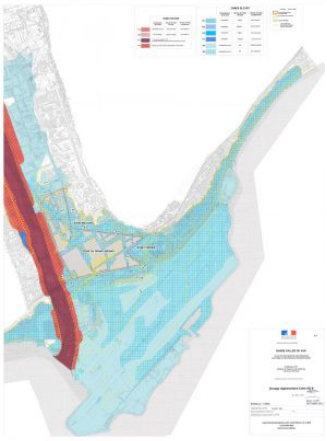

PRÉFET DES ALPES-MARITIMES

3

BASSE VALLÉE DU VAR

PLAN DE PRÉVENTION DES RISQUES NATURELS PRÉVISIBLES D'INONDATIONS

Modification n°2

Secteur du vallon de Bellet

Commune de NICE

Zonage réglementaire 4/6A

ECHELLE : 1/5000

ARRÊTÉ DE PRESCRIPTION DE LA MODIFICATION N°2 DU PPRI : 10 AOUT 2020

MISE A DISPOSITION AU PUBLIC DU : 21 SEPTEMBRE 2020 AU 23 OCTOBRE 2020

ARRÊTÉ D'APPROBATION DE LA MODIFICATION N°2 DU PPRI : 17 DEC 2020

DIRECTION DÉPARTEMENTALE DES TERRITOIRES ET DE LA MER

SERVICE DÉPLACEMENTS – RISQUES – SÉCURITÉ

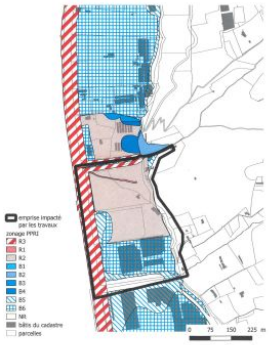

Déclaration de sinistres indemnisés

en application des articles L 125-5 et R125-26 du Code de l'environnement

Si, à votre connaissance, l'immeuble a fait l'objet d'une indemnisation suite à des dommages consécutifs à des événements ayant eu pour conséquence la publication d'un arrêté de catastrophe naturelle, cochez ci-dessous la case correspondante dans la colonne "Indemnisé".

Arrêtés CATNAT sur la commune

Risque	Début	Fin	JO	Indemnisé
Par une crue (débordement de cours d'eau) - Par ruissellement et coulée de boue	16/10/2024	20/10/2024	05/11/2024	☐
Par une crue (débordement de cours d'eau) - Par ruissellement et coulée de boue	02/03/2024	03/03/2024	01/06/2024	☐
Mouvement de terrain	02/03/2024	03/03/2024	03/12/2024	☐
Par une crue (débordement de cours d'eau) - Par ruissellement et coulée de boue	26/02/2024	26/02/2024	14/06/2024	☐
Mouvement de terrain	26/02/2024	26/02/2024	03/12/2024	☐
Sécheresse et réhydratation - Tassements différentiels	01/04/2023	30/06/2023	02/07/2024	☐
Sécheresse et réhydratation - Tassements différentiels	01/04/2022	30/09/2022	08/09/2023	☐
Par une crue (débordement de cours d'eau) - Par ruissellement et coulée de boue	02/10/2020	03/10/2020	08/10/2020	☐
Marée de tempête	02/10/2020	03/10/2020	08/10/2020	☐
Mouvement de terrain	20/12/2019	22/12/2019	06/06/2021	☐
Mouvement de terrain	01/12/2019	02/12/2019	12/06/2020	☐
Par une crue (débordement de cours d'eau) - Par ruissellement et coulée de boue	23/11/2019	24/11/2019	30/11/2019	☐
Mouvement de terrain	22/11/2019	24/11/2019	13/02/2020	☐
Par une crue (débordement de cours d'eau) - Par ruissellement et coulée de boue	03/11/2019	03/11/2019	19/12/2019	☐
Par une crue (débordement de cours d'eau) - Par ruissellement et coulée de boue	31/10/2019	31/10/2019	24/10/2020	☐
Mouvement de terrain	31/10/2019	03/11/2019	03/12/2020	☐
Inondation - Par ruissellement et coulée de boue	03/10/2015	03/10/2015	08/10/2015	☐
Mouvement de terrain	03/10/2015	04/10/2015	02/03/2016	☐
Mouvement de terrain	14/11/2014	15/11/2014	07/06/2015	☐

Risque	Début	Fin	JO	Indemnisé
Inondation - Par ruissellement et coulée de boue	09/11/2014	11/11/2014	19/02/2015	☐
Mouvement de terrain	09/11/2014	12/11/2014	07/06/2015	☐
Inondation - Par ruissellement et coulée de boue	04/11/2014	05/11/2014	06/01/2015	☐
Mouvement de terrain	04/11/2014	05/11/2014	07/06/2015	☐
Inondation - Par ruissellement et coulée de boue	16/01/2014	18/01/2014	02/02/2014	☐
Mouvement de terrain	16/01/2014	20/01/2014	26/04/2014	☐
Mouvement de terrain	04/01/2014	06/01/2014	26/04/2014	☐
Mouvement de terrain	25/12/2013	26/12/2013	26/04/2014	☐
Mouvement de terrain	07/03/2013	09/03/2013	26/10/2013	☐
Inondation - Par ruissellement et coulée de boue	30/09/2012	30/09/2012	13/01/2013	☐
Inondation - Par ruissellement et coulée de boue	24/09/2012	24/09/2012	13/01/2013	☐
Par une crue (débordement de cours d'eau) - Par ruissellement et coulée de boue Par submersion marine	08/11/2011	08/11/2011	07/03/2012	☐
Mouvement de terrain	05/11/2011	09/11/2011	15/06/2012	☐
Par une crue (débordement de cours d'eau) - Par ruissellement et coulée de boue	15/11/2010	15/11/2010	10/04/2011	☐
Mouvement de terrain	30/10/2010	25/12/2010	22/06/2011	☐
Par une crue (débordement de cours d'eau) - Par ruissellement et coulée de boue Par submersion marine	04/05/2010	04/05/2010	26/06/2010	☐
Par une crue (débordement de cours d'eau) - Par ruissellement et coulée de boue Par submersion marine	19/02/2010	19/02/2010	26/06/2010	☐
Par une crue (débordement de cours d'eau) - Par ruissellement et coulée de boue Par submersion marine	01/01/2010	02/01/2010	13/05/2010	☐
Par une crue (débordement de cours d'eau) - Par ruissellement et coulée de boue Par submersion marine	22/12/2009	22/12/2009	13/05/2010	☐
Mouvement de terrain	22/12/2009	29/12/2009	13/05/2010	☐
Mouvement de terrain	13/12/2008	17/12/2008	01/07/2009	☐
Par submersion marine	30/11/2008	01/12/2008	21/05/2009	☐

Risque	Début	Fin	JO	Indemnisé
Par une crue (débordement de cours d'eau) - Par ruissellement et coulée de boue	02/12/2005	03/12/2005	14/05/2006	☐
Mouvement de terrain	02/12/2005	03/12/2005	10/10/2008	☐
Sécheresse et réhydratation - Tassements différentiels	01/01/2005	31/03/2005	23/04/2008	☐
Sécheresse et réhydratation - Tassements différentiels	01/01/2005	31/03/2005	22/02/2008	☐
Sécheresse et réhydratation - Tassements différentiels	01/07/2004	30/09/2004	23/04/2008	☐
Sécheresse et réhydratation - Tassements différentiels	01/07/2004	30/09/2004	22/02/2008	☐
Sécheresse et réhydratation - Tassements différentiels	01/01/2004	31/03/2004	23/04/2008	☐
Sécheresse et réhydratation - Tassements différentiels	01/01/2004	31/03/2004	22/02/2008	☐
Par une crue (débordement de cours d'eau) - Par ruissellement et coulée de boue Par submersion marine	31/10/2003	01/11/2003	23/05/2004	☐
Sécheresse et réhydratation - Tassements différentiels	01/07/2003	30/09/2003	04/05/2007	☐
Par une crue (débordement de cours d'eau) - Par ruissellement et coulée de boue	25/08/2002	26/08/2002	24/01/2003	☐
Mouvement de terrain	24/11/2000	24/11/2000	14/06/2001	☐
Par une crue (débordement de cours d'eau) - Par ruissellement et coulée de boue	23/11/2000	24/11/2000	14/06/2001	☐
Par une crue (débordement de cours d'eau) - Par ruissellement et coulée de boue Par submersion marine	05/11/2000	06/11/2000	23/03/2001	☐
Par une crue (débordement de cours d'eau) - Par ruissellement et coulée de boue	05/11/2000	06/11/2000	29/12/2000	☐
Mouvement de terrain	05/11/2000	06/11/2000	14/06/2001	☐
Par une crue (débordement de cours d'eau) - Par ruissellement et coulée de boue	11/10/2000	11/10/2000	29/12/2000	☐
Mouvement de terrain	11/10/2000	15/10/2000	14/06/2001	☐
Par une crue (débordement de cours d'eau) - Par ruissellement et coulée de boue	06/06/2000	06/06/2000	22/11/2000	☐
Par une crue (débordement de cours d'eau) - Par ruissellement et coulée de boue	23/10/1999	24/10/1999	19/03/2000	☐
Mouvement de terrain	23/10/1999	24/10/1999	19/03/2000	☐
Par une crue (débordement de cours d'eau) - Par ruissellement et coulée de boue	18/09/1999	19/09/1999	19/03/2000	☐

Risque	Début	Fin	JO	Indemnisé
Par une crue (débordement de cours d'eau) - Par ruissellement et coulée de boue	30/09/1998	30/09/1998	05/02/1999	☐
Glissement de terrain	24/12/1996	25/12/1996	22/08/1998	☐
Par une crue (débordement de cours d'eau) - Par ruissellement et coulée de boue	11/01/1996	12/01/1996	14/02/1996	☐
Affaissement - Eboulement, chutes de pierres et de blocs Glissement de terrain	11/01/1996	12/01/1996	17/04/1996	☐
Par une crue (débordement de cours d'eau) - Par ruissellement et coulée de boue	04/11/1994	06/11/1994	25/11/1994	☐
Glissement de terrain	10/01/1994	11/01/1994	10/06/1994	☐
Par une crue (débordement de cours d'eau) - Par ruissellement et coulée de boue	06/01/1994	13/01/1994	10/06/1994	☐
Par une crue (débordement de cours d'eau) - Par ruissellement et coulée de boue	05/10/1993	10/10/1993	24/10/1993	☐
Par une crue (débordement de cours d'eau) - Par ruissellement et coulée de boue	06/10/1992	06/10/1992	27/02/1993	☐
Par une crue (débordement de cours d'eau) - Par ruissellement et coulée de boue	10/09/1992	10/09/1992	28/03/1993	☐
Par une crue (débordement de cours d'eau) - Par ruissellement et coulée de boue	24/06/1992	24/06/1992	27/02/1993	☐
Par une crue (débordement de cours d'eau) - Par ruissellement et coulée de boue	19/06/1992	19/06/1992	27/02/1993	☐
Par une crue (débordement de cours d'eau) - Par ruissellement et coulée de boue	28/09/1991	30/09/1991	15/10/1992	☐
Par submersion marine	28/09/1991	30/09/1991	27/02/1993	☐
Par une crue (débordement de cours d'eau) - Par ruissellement et coulée de boue	25/02/1989	26/02/1989	25/07/1989	☐
Par submersion marine	25/02/1989	26/02/1989	07/02/1990	☐
Par une crue (débordement de cours d'eau) - Par ruissellement et coulée de boue	24/08/1983	24/08/1983	08/10/1983	☐
Tempête (vent)	06/11/1982	10/11/1982	06/02/1983	☐
Tempête (vent)	06/11/1982	10/11/1982	02/12/1982	☐

Pour en savoir plus, chacun peut consulter en préfecture ou en mairie, le dossier départemental sur les risques majeurs, le document d'information communal sur les risques majeurs et, sur internet, le portail dédié à la prévention des risques majeurs : https://www.georisques.gouv.fr/

Préfecture : Nice - Alpes-Maritimes

Commune : Nice

Adresse de l'immeuble

6 Rue Voltaire - Villa Candide-4 rue Deloye
Parcelle(s) : LC0107, LC0406
06000 Nice

France

Établi le :

Acquéreur :

-

Vendeur :

VINCI IMMOBILIER MEDITERRANEE

Argiles - Information relative aux travaux non réalisés

Conformément aux dispositions de l'article R125-24 du Code de l'environnement pris en son dernier alinéa :

« En cas de vente du bien assuré et lorsqu'il dispose du rapport d'expertise qui lui a été communiqué par l'assureur conformément à l'article L. 125-2 du code des assurances, le vendeur joint à l'état des risques la liste des travaux permettant un arrêt des désordres existants non réalisés bien qu'ayant été indemnisés ou ouvrant droit à une indemnisation et qui sont consécutifs à des dommages matériels directs causés par le phénomène naturel de mouvements de terrain différentiels consécutifs à la sécheresse et à la réhydratation des sols survenus pendant la période au cours de laquelle il a été propriétaire du bien».

	Oui	Non
L'immeuble présente des désordres répondant aux critères énoncés dans l'article ci-dessus reproduit.	☐	☐

Le vendeur doit joindre à l'état des risques la liste des travaux non encore réalisés permettant un arrêt de ces désordres.

Prescriptions de travaux

Pour le PPR « Séisme » approuvé le 28/01/2019, des prescriptions s'appliquent dans les cas suivants :

- Quelle que soit la zone et sous la condition "bâtiment, installation ou équipement appartenant à la catégorie d'importance IV." : référez-vous au règlement, page(s) 21

Documents de référence

- Règlement du PPRn Séisme, approuvé le 28/01/2019
- Note de présentation du PPRn Séisme, approuvé le 28/01/2019

Sauf mention contraire, ces documents font l'objet d'un fichier complémentaire distinct et disponible auprès du prestataire qui vous a fourni cet ERP.

Conclusions

L'Etat des Risques en date du 10/10/2025 fait apparaître que la commune dans laquelle se trouve le bien fait l'objet d'un arrêté préfectoral n°2023-065/DDTM/PRNT en date du 30/06/2023 en matière d'obligation d'Information Acquéreur Locataire sur les Risques Naturels, Miniers et Technologiques.

Selon les informations mises à disposition dans le Dossier Communal d'Information, le BIEN est ainsi concerné par :

- Le risque Inondation Par une crue (débordement de cours d'eau) et par le PPRn Inondation prescrit le 14/01/2025.

A ce jour, aucun réglement ne permet de statuer sur la présence ou non de prescriptions de travaux pour ce PPR.

- Le risque Séisme et par la réglementation du PPRn Séisme approuvé le 28/01/2019. zone B2

Des prescriptions de travaux existent selon la nature de l'immeuble ou certaines conditions caractéristiques.

- Le risque sismique (niveau 4, sismicité Moyenne) et par la réglementation de construction parasismique EUROCODE 8

Sommaire des annexes

Arrêté Préfectoral départemental n° 2023-065/DDTM/PRNT du 30 juin 2023

Cartographies :

- Cartographie réglementaire du PPRn Débordement rapide (torrentiel), approuvé le 17/11/1999
- Cartographie réglementaire du PPRn Séisme, approuvé le 28/01/2019
- Cartographie réglementaire du PPRn Mouvement de terrain, approuvé le 16/03/2020
- Cartographie réglementaire du PPRn Feu de forêt, approuvé le 07/02/2017
- Fiche d'information des acquéreurs et des locataires sur la sismicité
- Cartographie réglementaire de la sismicité
- Fiche d'information des acquéreurs et des locataires sur le risque radon
- Fiche d'information des acquéreurs et des locataires sur l'obligation légale de débroussaillement

À titre indicatif, ces pièces sont jointes au présent rapport.

PRÉFET
DES ALPES-
MARITIMES

Liberté
Égalité
Fraternité

Direction Départementale des Territoires et de la Mer
Service Déplacements – Risques – Sécurité
Pôle Risques Naturels et Technologiques

AP n° 2023 – 065 / DDTM / PRNT

Nice, le 30 JUIN 2023

Arrêté préfectoral
abrogeant l'arrêté n° 2022-109 du 4 juillet 2022 relatif à la liste des communes soumises à l'obligation d'information des acquéreurs et des locataires de biens immobiliers soumis à des risques naturels et technologiques majeurs

Le préfet des Alpes-Maritimes
Officier de la Légion d'Honneur
Officier de l'Ordre National du Mérite

Vu le code général des collectivités territoriales ;

Vu le code de l'environnement, notamment les articles L. 125-5 à L. 125-7, R. 125-23 à R. 125-27 et R. 563-1 à R. 563-8 ;

Vu le code de la construction et de l'habitation, notamment ses articles L. 271-4 et L 271-5 ;

Vu la loi n° 2021-1104 du 22 août 2021 portant lutte contre le dérèglement climatique et renforcement de la résilience face à ses effets ;

Vu le décret 2004-374 du 29 avril 2004 modifié relatif aux pouvoirs des préfets, à l'organisation et à l'action des services de l'État dans les régions et les départements ;

Vu le décret 2010-1254 du 10 octobre 2010 relatif à la prévention du risque sismique ;

Vu le décret n° 2022-1289 du 1er octobre 2022 relatif à l'information des acquéreurs et des locataires sur les risques ;

Considérant que l'article 236 de la loi du 22 août 2021 portant lutte contre le dérèglement climatique et renforcement de la résilience face à ses effets introduit plusieurs évolutions applicables depuis le 1er janvier 2023 ;

Considérant que le vendeur et le bailleur sont dans l'obligation d'informer l'acquéreur ou le locataire du bien sur l'état des risques ;

Considérant que l'état des risques est accessible sur le site Géorisques, à partir de l'onglet sur l'état des risques réglementés pour l'information des acquéreurs et des locataires (https://errial.georisques.gouv.fr),

Sur proposition du directeur départemental des territoires et de la mer des Alpes-Maritimes ;

ARRÊTE

Article 1er :

L'arrêté préfectoral n°2022-109 du 4 juillet 2022 dressant la liste des communes dans lesquelles s'applique l'obligation d'information des acquéreurs et des locataires de biens immobiliers sur les risques naturels et technologiques majeurs est abrogé à compter de la date de publication du présent arrêté.

Article 2 :

Les documents cités à l'article R. 125-24 du code de l'environnement relatif à l'information des acquéreurs et des locataires de biens immobiliers sur les risques naturels et technologiques majeurs, les risques miniers et la pollution des sols sont consultables en préfecture (direction départementale des territoires et de la mer), sous-préfecture, mairies concernées et également sur les sites suivant :

- http://www.alpes-maritimes.gouv.fr/Politiques-publiques/Environnement-risques-naturels-et-technologiques/Les-risques-naturels-et-technologiques
- http://www.georisques.gouv.fr
- https://catastrophes-naturelles.ccr.fr/les-arretes

Article 3 :

Le présent arrêté sera publié au recueil des actes administratifs de la préfecture des Alpes-Maritimes. Une copie est adressée aux maires des communes concernées par les modifications opérées par le présent arrêté et à la chambre départementale des notaires.

Article 4 :

Le présent arrêté peut faire l'objet d'un recours contentieux auprès du tribunal administratif de Nice dans un délai de deux mois à compter de sa publication au recueil des actes administratifs de la préfecture des Alpes-Maritimes

Il est possible de déposer le recours devant le Tribunal administratif par la voie électronique via l'application internet « Télérecours citoyens » sur l'adresse suivante : https://www.telerecours.fr/.

Article 5 :

Le secrétaire général de la préfecture des Alpes-Maritimes, le directeur départemental des territoires et de la mer et les maires des communes concernées par les modifications opérées par le présent arrêté sont chargés, chacun en ce qui le concerne, de l'exécution du présent arrêté.

Pour le préfet,
Le Secrétaire Général
SG 4522

Philippe LOOS

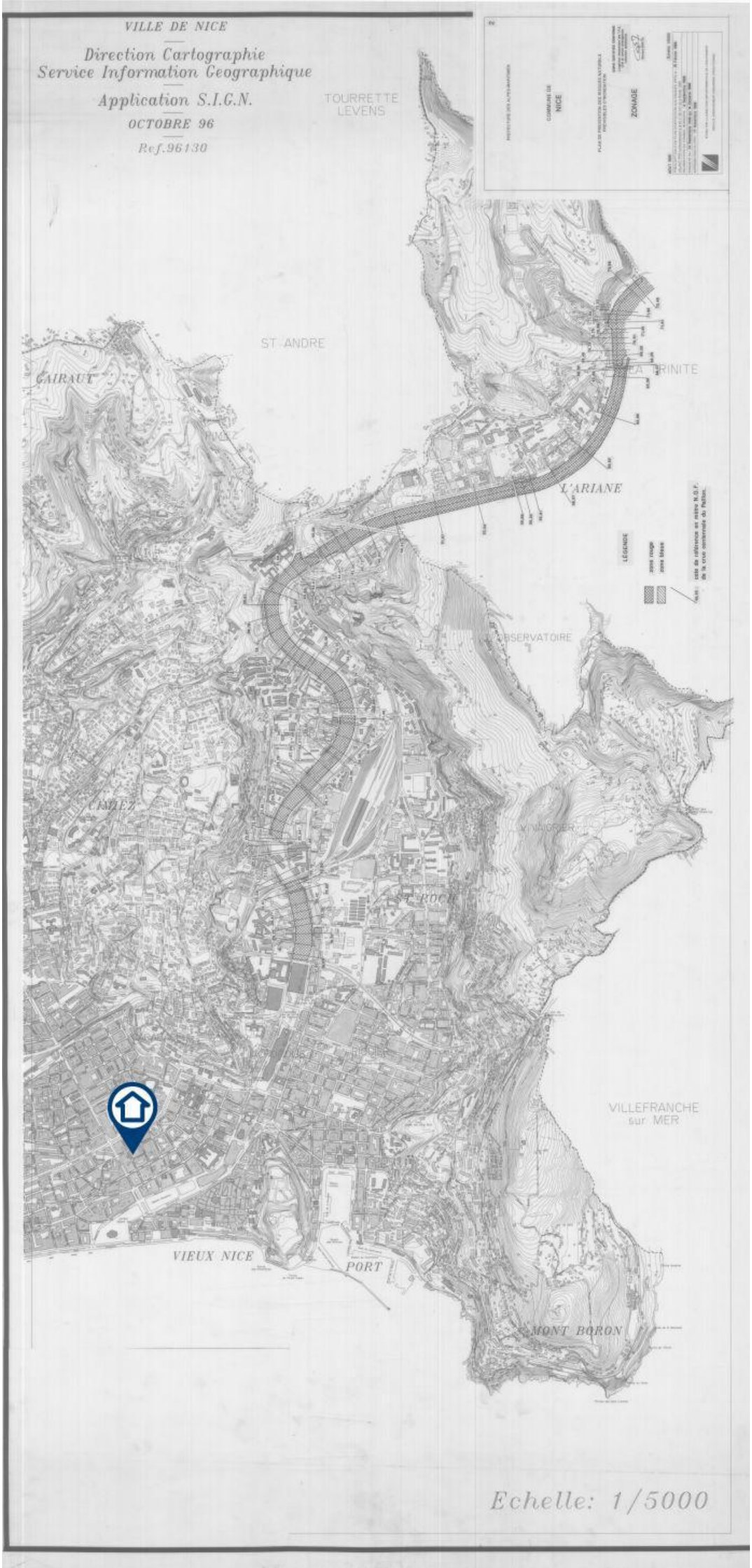
VILLE DE NICE
Direction Cartographie
Service Information Geographique
Application S.I.G.N.
OCTOBRE 96
Ref.96130
TOURRETTE LEVENS
ST ANDRE
CAIRAUT
L'ARIANE
OBSERVATOIRE
CIMIEZ
ST ROCH
VILLEFRANCHE sur MER
VIEUX NICE
PORT
MONT BORON
COMMUNE DE NICE
ZONAGE
LÉGENDE
Echelle: 1/5000

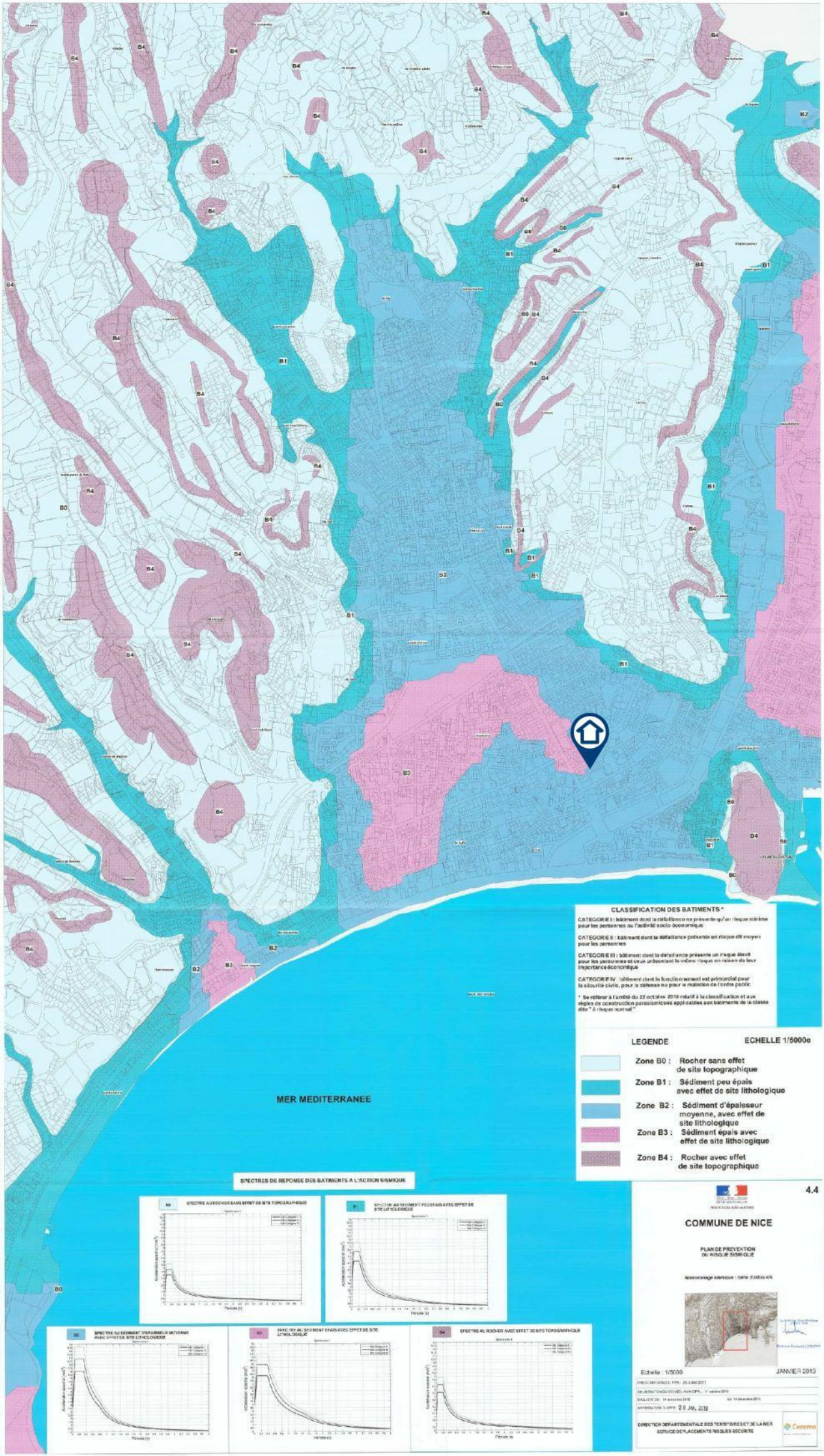

B4
B1
B0
B2
B3
MER MEDITERRANEE
CLASSIFICATION DES BATIMENTS *
CATEGORIE I : bâtiment dont la défaillance ne présente qu'un risque minime pour les personnes ou l'activité socio-économique
CATEGORIE II : bâtiment dont la défaillance présente un risque dit moyen pour les personnes
CATEGORIE III : bâtiment dont la défaillance présente un risque élevé pour les personnes et ceux présentent le même risque en raison de leur importance économique
CATEGORIE IV : bâtiment dont le fonctionnement est primordial pour la sécurité civile, pour la défense ou pour le maintien de l'ordre public
* Se référer à l'arrêté du 22 octobre 2010 relatif à la classification et aux règles de construction parasismiques applicables aux bâtiments de la classe dite " à risque normal "
LEGENDE
ECHELLE 1/5000e
Zone B0 : Rocher sans effet de site topographique
Zone B1 : Sédiment peu épais avec effet de site lithologique
Zone B2 : Sédiment d'épaisseur moyenne, avec effet de site lithologique
Zone B3 : Sédiment épais avec effet de site lithologique
Zone B4 : Rocher avec effet de site topographique
SPECTRES DE REPONSE DES BATIMENTS A L'ACTION SISMIQUE
4.4
COMMUNE DE NICE
PLAN DE PREVENTION DU RISQUE SISMIQUE
Microzonage sismique : carte d'alléas 4/4
Echelle : 1/5000
JANVIER 2019
APPROBATION 3 JUIN : 28 JAN. 2019
DIRECTION DEPARTEMENTALE DES TERRITOIRES ET DE LA MER
SERVICE DE L'ACCIDENTS RISQUES SECURITE
Cerema

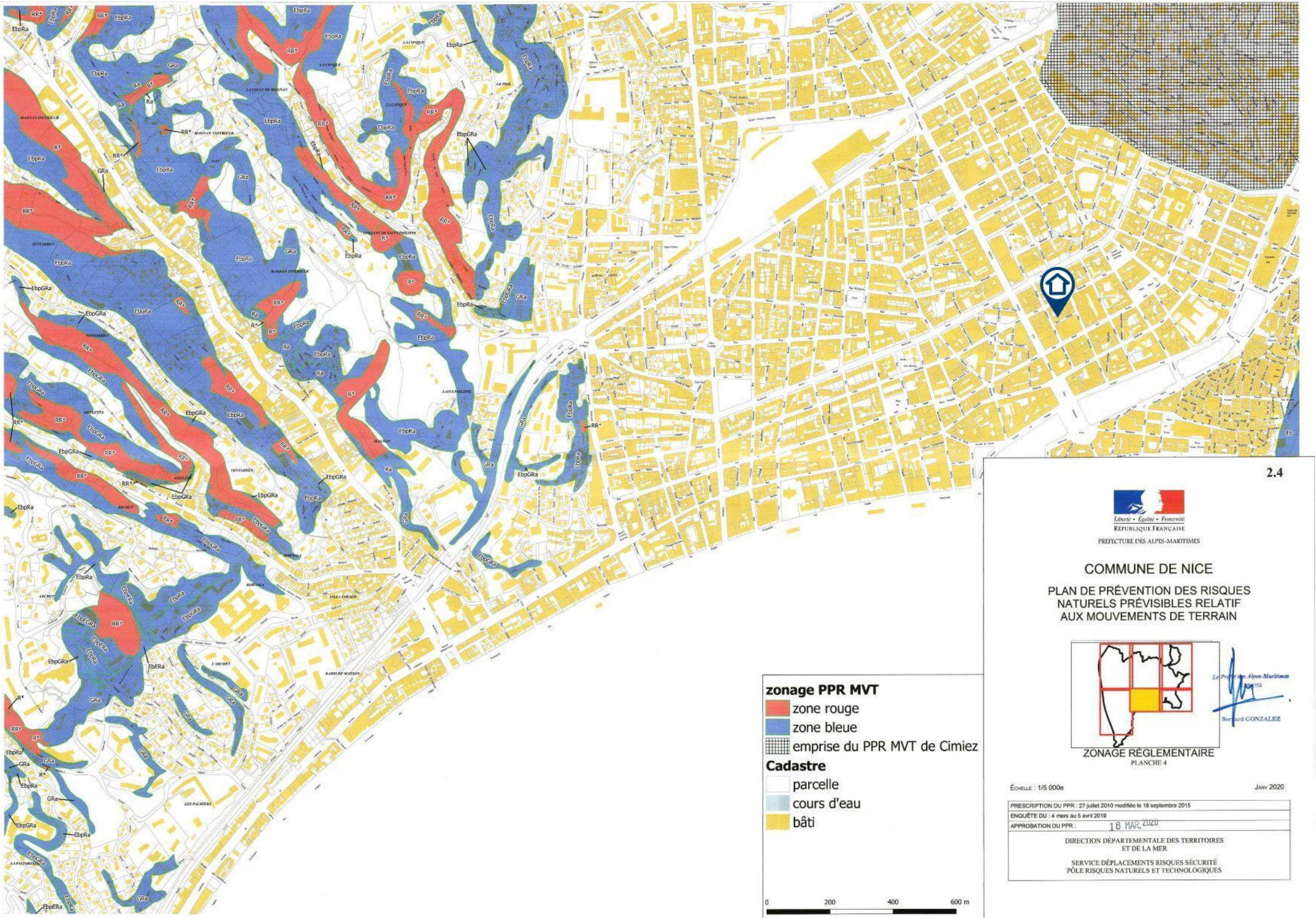

2.4

Liberté • Égalité • Fraternité
RÉPUBLIQUE FRANÇAISE
PREFECTURE DES ALPES-MARITIMES

COMMUNE DE NICE

PLAN DE PRÉVENTION DES RISQUES NATURELS PRÉVISIBLES RELATIF AUX MOUVEMENTS DE TERRAIN

Le Préfet des Alpes-Maritimes
Bernard GONZALEZ

ZONAGE RÉGLEMENTAIRE
PLANCHE 4

ÉCHELLE : 1/5 000e

JANV 2020

PRESCRIPTION DU PPR : 27 juillet 2010 modifiée le 18 septembre 2015	
ENQUÊTE DU : 4 mars au 5 avril 2019	
APPROBATION DU PPR :	18 MAR 2020

DIRECTION DÉPARTEMENTALE DES TERRITOIRES ET DE LA MER

SERVICE DÉPLACEMENTS RISQUES SÉCURITÉ
PÔLE RISQUES NATURELS ET TECHNOLOGIQUES

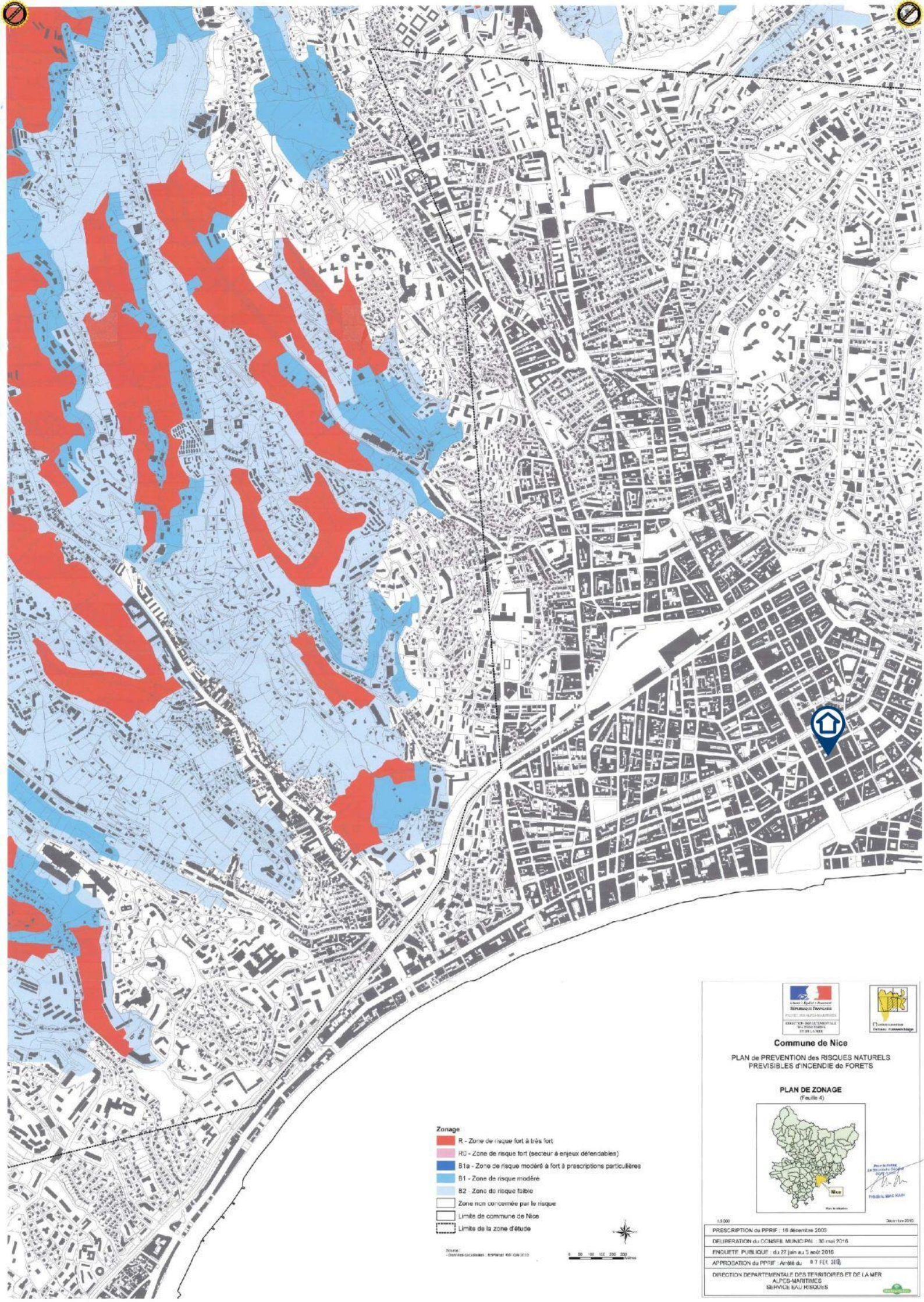
Zonage
R - Zone de risque fort à très fort
R0 - Zone de risque fort (secteur à enjeux défendables)
B1a - Zone de risque modéré à fort à prescriptions particulières
B1 - Zone de risque modéré
B2 - Zone de risque faible
Zone non concernée par le risque
Limite de commune de Nice
Limite de la zone d'étude
Source :
- Données cadastrales : BDPARCEL IGN ION 2013
0 50 100 150 200 250
Mètres
Commune de Nice
PLAN de PREVENTION des RISQUES NATURELS
PREVISIBLES d'INCENDIE de FORETS
PLAN DE ZONAGE
(Feuille 4)
Nice
1:5 000
Décembre 2010
PRESCRIPTION du PPRIF : 16 décembre 2003
DELIBERATION du CONSEIL MUNICIPAL : 30 mai 2016
ENQUETE PUBLIQUE : du 27 juin au 5 août 2016
APPROBATION du PPRIF : Arrêté du 07 FEV. 2017
DIRECTION DEPARTEMENTALE DES TERRITOIRES ET DE LA MER
ALPES-MARITIMES
SERVICE EAU RISQUES

MINISTÈRE
DE LA TRANSITION
ÉCOLOGIQUE
ET DE LA COHÉSION
DES TERRITOIRES
Liberté
Égalité
Fraternité

Information acquéreur – locataire (IAL – article L.125-5 du CE)

Le zonage sismique sur ma commune

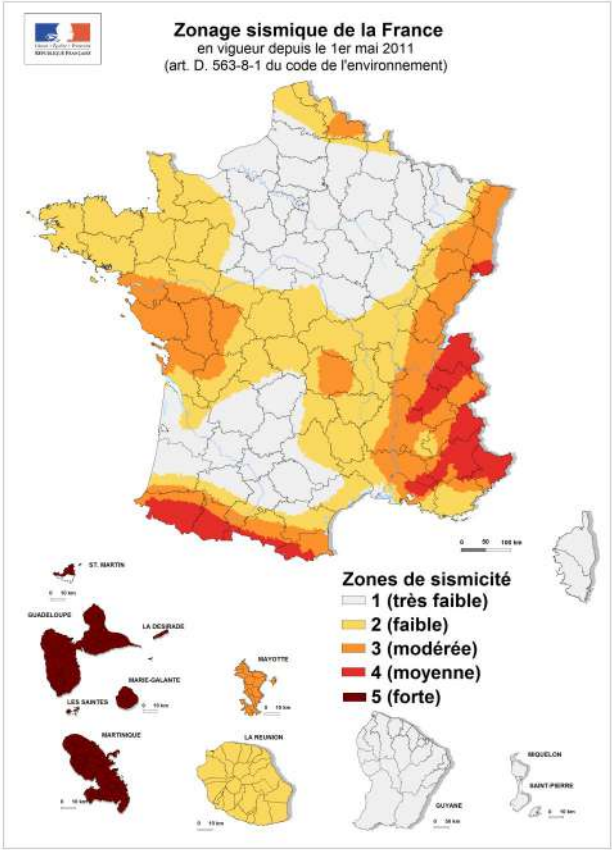

Le zonage sismique de la France:

Les données de sismicité instrumentale et historique et des calculs de probabilité permettent d'aboutir à l'élaboration d'un zonage sismique. Cette analyse probabiliste représente la possibilité pour un lieu donné, d'être exposé à des secousses telluriques.
Elle prend en compte la répartition spatiale non uniforme de la sismicité sur le territoire français et a permis d'établir la cartographie ci-contre qui découpe le territoire français en 5 zones de sismicité: **très faible, faible, modérée, moyenne, forte**. Les constructeurs s'appuient sur ce zonage sismique pour appliquer des dispositions de constructions adaptées au degré d'exposition **au risque sismique**.

La réglementation distingue quatre catégories d'importance (selon leur utilisation et leur rôle dans la gestion de crise):

I – bâtiments dans lesquels il n'y a aucune activité humaine nécessitant un séjour de longue durée

II – bâtiments de faible hauteur, habitations individuelles

III – établissements recevant du public, établissements scolaires, logements sociaux

IV – bâtiments indispensables à la sécurité civile et à la gestion de crise (hôpitaux, casernes de pompiers, préfectures …)

Pour les bâtiments neufs		1	2	3	4	5
I		Aucune exigence				
II		Aucune exigence		Règles CPMI-EC8 Zones 3/4		Règles CPMI-EC8 Zone5
		Aucune exigence		Eurocode 8		
III		Aucune exigence	Eurocode 8			
IV		Aucune exigence	Eurocode 8			

Si vous habitez, construisez votre maison ou effectuez des travaux :

- **en zone 1**, aucune règle parasismique n'est imposée ;

- en **zone 2**, aucune règle parasismique n'est imposée sur les maisons individuelles et les petits bâtiments. Les règles de l'Eurocode 8 sont imposées pour les logements sociaux et les immeubles de grande taille ;

- en **zone 3 et 4**, des règles simplifiées appelées CPMI –EC8 zone 3/4 peuvent s'appliquer pour les maisons individuelles;

- **en zone 5**, des règles simplifiées appelées CPMI-EC8 zone 5 peuvent s'appliquer pour les maisons individuelles.

Pour connaitre, votre zone de sismicité: **https://www.georisques.gouv.fr/ - rubrique « Connaitre les risques près de chez moi »**

Le moyen le plus sûr pour résister aux effets des séismes est la construction parasismique : concevoir et construire selon les normes parasismique en vigueur, tenir compte des caractéristiques géologiques et mécaniques du sol.

Pour en savoir plus:

Qu'est-ce qu'un séisme, comment mesure-t-on un séisme ? —> https://www.georisques.gouv.fr/minformer-sur-un-risque/seisme

Que faire en cas de séisme ? —> https://www.georisques.gouv.fr/me-preparer-me-proteger/que-faire-en-cas-de-seisme

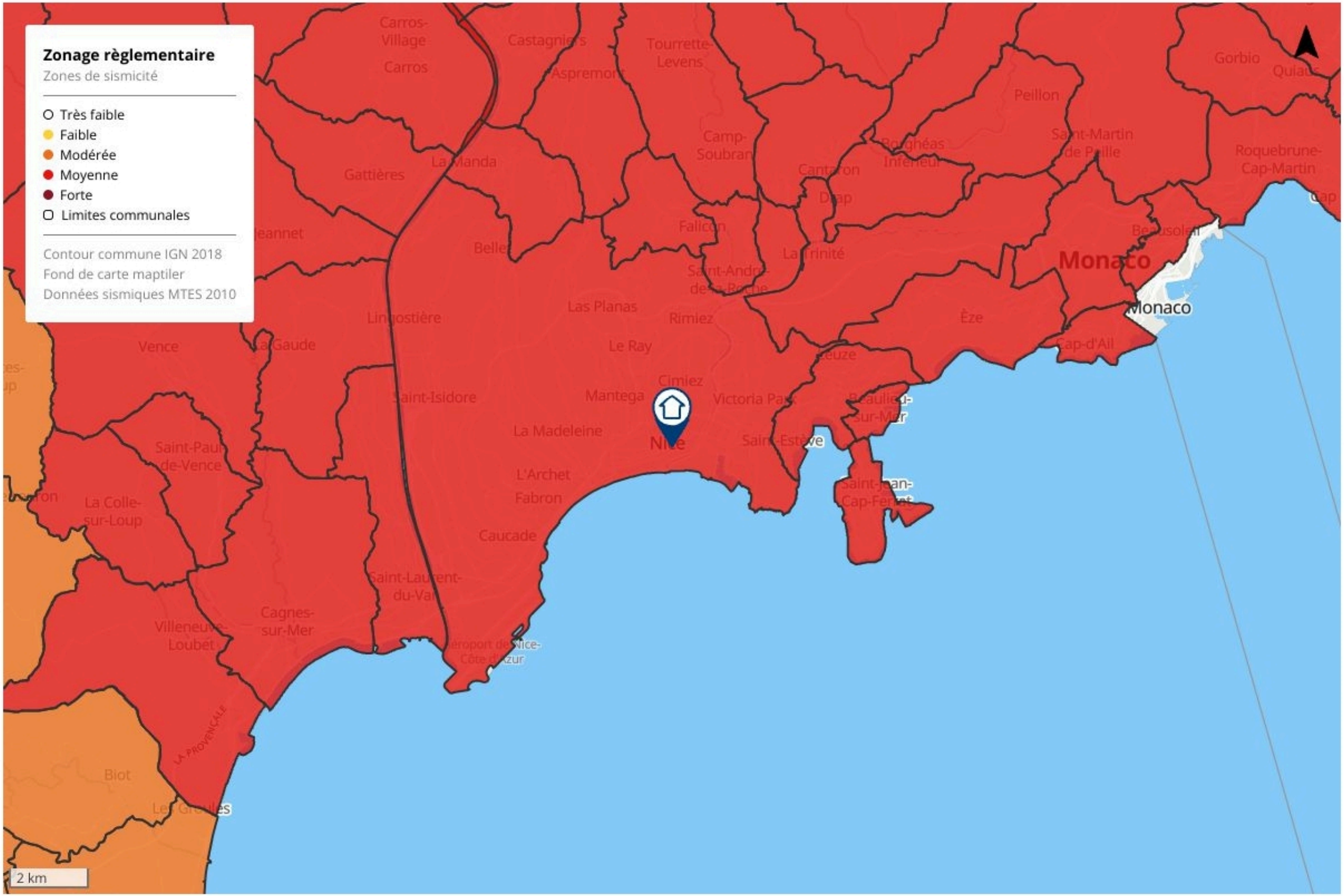
Zonage règlementaire
Zones de sismicité
Très faible
Faible
Modérée
Moyenne
Forte
Limites communales
Contour commune IGN 2018
Fond de carte maptiler
Données sismiques MTES 2010
Carros-Village
Carros
Castagniers
Aspremont
Tourrette-Levens
Gorbio
Quiaus
Peillon
Saint-Martin de Peille
Roquebrune-Cap-Martin
Camp-Soubran
Borghéas Inférieur
Cantaron
Drap
Gattières
La Manda
Falicon
La Trinité
Beausoleil
Monaco
Monaco
Belles
Saint-André-de-la-Roche
Las Planas
Rimiez
Lingostière
Èze
Vence
La Gaude
Le Ray
Cap-d'Ail
Cimiez
Saint-Isidore
Mantega
Victoria Park
Beaulieu-sur-Mer
La Madeleine
Nice
Saint-Estève
Saint-Paul-de-Vence
L'Archet
Fabron
Saint-Jean-Cap-Ferrat
La Colle-sur-Loup
Caucade
Saint-Laurent-du-Var
Cagnes-sur-Mer
Villeneuve-Loubet
Aéroport de Nice-Côte d'Azur
LA PROVENÇALE
Biot
Les Groules
2 km

MINISTÈRE
DE LA TRANSITION
ÉCOLOGIQUE
ET DE LA COHÉSION
DES TERRITOIRES
Liberté
Égalité
Fraternité

Information acquéreur – locataire (IAL – article L.125-5 du CE)

Le zonage radon sur ma commune

Le zonage à potentiel radon des sols
France métropolitaine

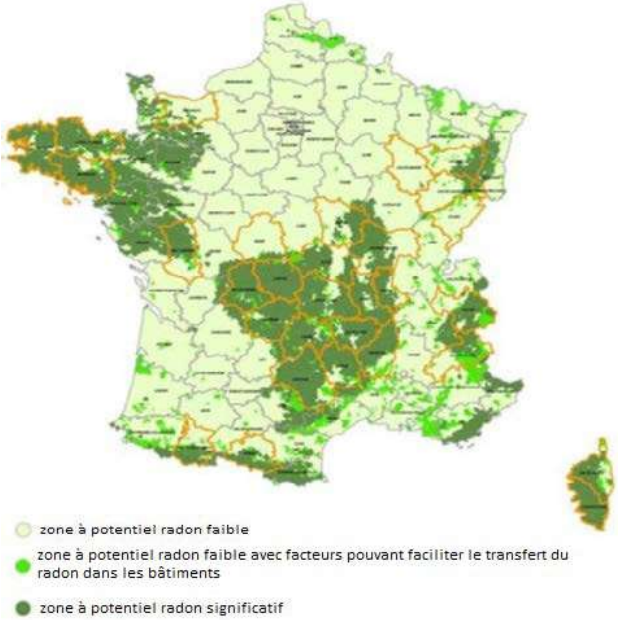

Qu'est-ce que le radon?

Le radon est un gaz radioactif naturel inodore, incolore et inerte chimiquement. Il est issu de la désintégration de l'uranium et du radium présents dans le sol et les roches.
Le radon est présent partout : dans l'air, le sol, l'eau avec une concentration très variable d'un lieu à l'autre suivant de nombreux facteurs : pression, température, porosité, ventilation…
Dans l'air extérieur, le radon se dilue rapidement et sa concentration moyenne reste généralement très faible. Par contre, dans les espaces clos comme les bâtiments, il peut s'accumuler et atteindre parfois des concentrations élevées.
Les zones les plus concernées par des niveaux élevés de radon dans les bâtiments sont celles ayant des formations géologiques naturellement riches en uranium (sous-sols granitiques et volcaniques).
La concentration en radon se mesure en becquerel par mètre cube d'air (Bq/m³) et le niveau moyen de radon dans l'habitat français est inférieur à 100 Bq/m³. Il existe néanmoins d'importantes disparités liées aux caractéristiques du sol, mais aussi du bâtiment et de sa ventilation. La concentration varie également selon les habitudes de ses occupants en matière d'aération et de chauffage.

Quel est le risque pour la santé ?

Le radon est classé comme cancérogène certain pour le poumon depuis 1987 (Centre international de recherche sur le cancer de l'OMS). En effet, le radon crée, en se désintégrant, des descendants solides radioactifs (polonium, bismuth, plomb) qui peuvent se fixer sur les aérosols de l'air et, une fois inhalés, se déposer le long des voies respiratoires en provoquant leur irradiation.
À long terme, l'inhalation du radon conduit à augmenter le risque de développer un cancer du poumon. Cette augmentation est proportionnelle à l'exposition cumulée tout au long de sa vie.
En France, le radon est la seconde cause de cancer du poumon, après le tabac, et on estime qu'environ 3000 décès par an lui sont imputables. Qui plus est, pour une même exposition au radon, le risque de développer un cancer du poumon est environ 20 fois plus élevé pour un fumeur que pour un non-fumeur.

Comment connaître l'exposition au radon dans son habitation ?

Le seul moyen de connaître son niveau d'exposition au radon est de le mesurer grâce à des détecteurs (dosimètres radon) pendant au moins de 2 mois en période de chauffe (mi-septembre à fin avril) dans les pièces aux niveaux les plus bas occupés (séjour et chambre de préférence). En effet, le radon provenant principalement des sols sous les bâtiments, les expositions les plus élevées se situent généralement dans les lieux de vie les plus proches du sol.
Les détecteurs sont commercialisés et analysés par des laboratoires spécialisés (renseignements disponibles sur les sites internet mentionnés dans les contacts utiles ci-dessous). Des détecteurs peuvent également être mis à disposition ponctuellement lors de campagnes de prévention (renseignements auprès de sa commune, de l'agence régionale de santé (ARS) ou de la direction régionale de l'environnement, de l'aménagement et du logement (DREAL)).
Il est recommandé d'avoir un niveau de radon dans son logement inférieur au niveau de référence fixé à 300 Bq/m3, et plus généralement, le plus bas raisonnablement possible.

Comment réduire l'exposition au radon dans son habitation ?

Des solutions techniques existent pour réduire la concentration en radon dans son habitation :
- ✓ **aérer quotidiennement son domicile par l'ouverture des fenêtres au moins 10 minutes par jour ;**
- ✓ **ne pas obstruer les entrées et les sorties d'air, quand elles existent, et les nettoyer régulièrement ;**
- ✓ **veiller à l'entretien régulier du système de ventilation, quand il existe, et à changer les filtres régulièrement.**

Les travaux d'aménagement suivants permettent également de réduire la concentration en radon dans son habitation :
- ✓ **assurer l'étanchéité de l'interface entre le bâtiment et le sol vis-à-vis du passage du radon (fissures, joints sol/mur, passages des réseaux) ;**
- ✓ **améliorer, rétablir ou mettre en œuvre une ventilation naturelle ou mécanique dans le soubassement de son domicile.**

Les solutions techniques sont à choisir et à adapter à son bâtiment. Aussi, il est conseillé de faire appel à des professionnels du bâtiment qui pourront réaliser un diagnostic de la situation et aider à choisir les solutions les plus adaptées. Une fois ces solutions mises en œuvre, il est recommandé de vérifier leur efficacité en réalisant de nouvelles mesures de radon.

MINISTÈRE
DE LA TRANSITION
ÉCOLOGIQUE
ET DE LA COHÉSION
DES TERRITOIRES
Liberté
Égalité
Fraternité

Information acquéreur – locataire (IAL – article L.125-5 du CE) sur le risque radon

Le potentiel radon des sols

Le potentiel radon des sols représente la capacité du sol à émettre du radon. Il prend en compte la richesse en uranium et radium présents dans les roches du sous-sol, la porosité du sol ainsi que plusieurs facteurs géologiques particuliers pouvant favoriser la remontée du radon vers la surface comme les failles, les cavités souterraines, les zones minières…
Il ne permet pas de connaître la concentration dans son habitation et donc son exposition réelle au radon qui dépend aussi de la qualité de la construction et de son mode de vie. Il permet toutefois d'émettre certaines recommandations selon son intensité.

Recommandations pour un logement situé dans une commune à potentiel radon significatif (zone 3)

Il est recommandé de procéder au mesurage du radon dans son logement dans des pièces aux niveaux les plus bas occupés. Le nombre de détecteurs à placer dépend de la surface du bâtiment, avec a minima deux détecteurs à positionner de préférence dans le séjour et une chambre.
Si les résultats sont inférieurs au niveau de référence de 300 Bq/m³, aucune action particulière n'apparaît aujourd'hui nécessaire, à l'exception des bonnes pratiques en termes de qualité de l'air intérieur de son logement (aération quotidienne de son logement par ouverture des fenêtres au moins dix minutes par jour, pas d'obstruction des systèmes de ventilation…).
Si les résultats dépassent légèrement le niveau de référence, il est recommandé de mettre en œuvre des solutions techniques pour réduire l'exposition au radon dans son habitation. De nouvelles mesures sont à réaliser à l'issue de la réalisation des travaux pour vérifier leur efficacité.
Si les résultats dépassent fortement le niveau de référence (> 1000 Bq/m³), il est fortement recommandé de mettre en œuvre des solutions techniques pour réduire l'exposition au radon dans son habitation. Les solutions sont à choisir et à adapter au bâtiment. Aussi, il est conseillé de faire appel à des professionnels du bâtiment qui pourront réaliser un diagnostic de la situation et aider à choisir les solutions les plus adaptées. Ces solutions peuvent être mises en œuvre progressivement en fonction des difficultés de réalisation ou de leur coût. À l'issue des travaux, il convient de réaliser de nouvelles mesures de radon pour vérifier leur efficacité.
Quel que soit le niveau de radon mesuré dans son logement, si des travaux de rénovation énergétique sont engagés (changement des fenêtres…), il convient de s'assurer du maintien d'un taux de renouvellement de l'air suffisant et d'aérer quotidiennement son logement par ouverture des fenêtres au moins dix minutes par jour. De nouvelles mesures de radon sont également conseillées pour connaître l'évolution de sa situation.

Pour en savoir plus – contacts utiles

Ministère de la transition écologique et de la cohésion des territoires : www.georisques.gouv.fr
Ministère de la santé et de la prévention : https://sante.gouv.fr/sante-et-environnement/batiments/article/radon
Au niveau régional :
ARS (santé, environnement) : www.ars.sante.fr
DREAL (logement) : https://www.ecologie.gouv.fr/services-deconcentres-des-ministeres
Informations sur le radon :
Institut de radioprotection et de sûreté nucléaire (risque, mesure) : www.irsn.fr/radon

MINISTÈRE
DE LA TRANSITION
ÉCOLOGIQUE,
DE LA BIODIVERSITÉ,
DE LA FORÊT, DE LA MER
ET DE LA PÊCHE

Liberté
Égalité
Fraternité

Fiche d'information sur les obligations de débroussaillement

Le bien que vous souhaitez acquérir ou louer est concerné par l'obligation légale de débroussaillement (OLD). Cette fiche précise les modalités qui s'y rapportent.

Le débroussaillement autour des habitations, routes et autres installations ou équipements est la meilleure des protections : **90 % des maisons détruites lors des feux de forêt se situent sur des terrains pas ou mal débroussaillés.**

Débroussailler les abords de son habitation, **c'est créer une ceinture de sécurité en cas de feu de forêt**, dans le but de se protéger, de protéger ses proches et ses biens, faciliter l'intervention des secours et de protéger la biodiversité et son cadre de vie.

Terrain respectant les obligations de débroussaillement, source : ONF.

Le débroussaillement consiste sur une profondeur d'au moins 50 mètres[1] autour de son habitation, à **réduire la quantité de végétaux** et à **créer des discontinuités** dans la végétation restante.

Ce n'est ni une coupe rase, ni un défrichement. Il s'agit de couper la végétation herbacée, les buissons et les arbustes, et selon votre département, de mettre à distance les arbres pour qu'ils ne se touchent pas.

Cette mesure est rendue obligatoire par le code forestier dans les territoires particulièrement exposés au risque d'incendie. Sont concernées toutes les **constructions situées à l'intérieur et à moins de 200 mètres des massifs forestiers, landes, maquis ou garrigues classés à risque d'incendie**.

Cette obligation relève de la responsabilité du propriétaire de la construction.

Selon la configuration de votre parcelle, et pour respecter la profondeur du débroussaillement, vous pourriez être tenu d'intervenir sur des parcelles voisines, au-delà des limites de votre propriété.

En cas de non-respect de ces obligations, vous vous exposez à des sanctions, qu'elles soient pénales ou administratives

[1] Le préfet ou le maire peut porter cette obligation à 100 mètres.

QUELLES RÈGLES S'APPLIQUENT SUR VOTRE TERRAIN ?

Vous pouvez consulter le zonage informatif à l'adresse suivante :
https://www.georisques.gouv.fr/me-preparer-me-proteger/OLD-obligations-legales-de-debroussaillement

MON TERRAIN EST SITUÉ DANS LE ZONAGE INFORMATIF DES OLD ?
Que dois-je faire ?

Terrain nu

Vous n'avez pas à débroussailler votre terrain, sauf si vous êtes en zone urbaine.

Terrain construit ou en chantier

Vous devez débroussailler[2] **exclusivement dans le zonage informatif des OLD :**

- **les abords** des constructions sur une profondeur minimale de **50 mètres** ;
- les voies privées sur une profondeur maximale de 10 mètres de part et d'autre de la voie.

Attention : dans les **zones urbaines** délimitées par un plan local d'urbanisme, le débroussaillement concerne, en plus des modalités décrites ci-contre, l'**intégralité de votre parcelle**.

Des règles particulières peuvent s'appliquer :

- aux terrains situés à proximité d'infrastructures linéaires (réseaux électriques, voies ferrées, etc.) : profondeur de débroussaillement, consignes de mise en œuvre, etc. ;
- et aussi aux terrains servant d'assiette à une zone d'aménagement concertée, une association foncière urbaine, un lotissement, un site SEVESO, un camping, etc.

Qui est concerné par les travaux de débroussaillement ?

Le propriétaire de la construction est responsable du débroussaillement autour de celle-ci. Un locataire peut effectuer le débroussaillement si cela est précisé dans son contrat de location, cela n'exonère cependant pas le propriétaire de sa responsabilité pénale.

Attention : les obligations légales de débroussaillement liées à vos constructions sont à réaliser sur une **profondeur minimale de 50 mètres** à compter de celles-ci. Elles ne se limitent pas nécessairement aux limites de votre parcelle. **Vous pouvez donc être amené à réaliser des travaux de débroussaillement sur une parcelle voisine.**

Dans ce cas :

- informez vos voisins de vos obligations de débroussaillement sur leur terrain. Il est recommandé de formaliser votre demande d'accès par un **courrier avec accusé de réception**, précisant la nature des travaux à réaliser (modèle de courrier) ;
- vos voisins peuvent choisir d'effectuer eux-mêmes le débroussaillement qui vous incombe. Cependant, s'ils ne souhaitent pas le réaliser eux-mêmes mais qu'ils vous refusent l'accès, ou qu'ils ne répondent pas à votre demande d'accès au bout d'un mois à compter de la notification, la responsabilité du débroussaillement leur incombera. Vous devrez en informer le maire.

[2] Dans la limite du zonage informatif des obligations légales de débroussaillement.
[3] Cette profondeur est fixée par arrêté préfectoral.

EXEMPLE :

Le propriétaire débroussaille les abords de sa maison sur une profondeur de 50 mètres à l'intérieur seulement du zonage informatif des OLD.

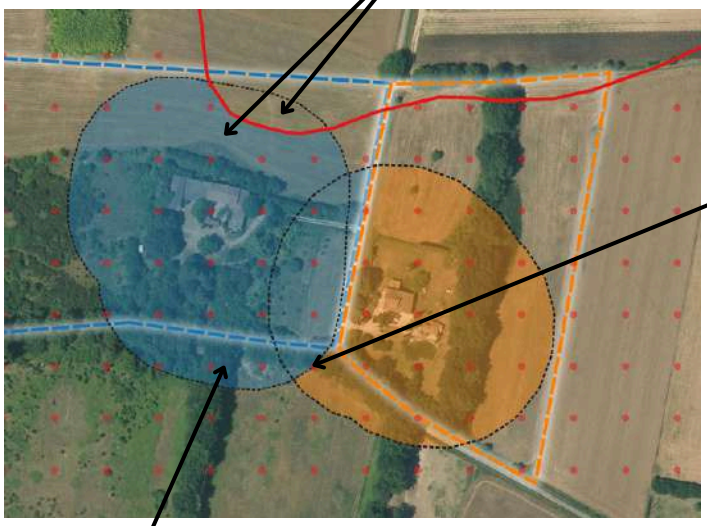

Source : IGN - ortho express 2020

En cas de superposition, l'obligation de mise en œuvre incombe en **priorité au propriétaire de la zone de superposition**.

Si la superposition concerne une **parcelle tierce qui ne génère pas d'OLD** elle-même, **chaque propriétaire dont les OLD débordent** sur cette parcelle est **responsable du débroussaillement des zones les plus proches des limites de sa propre parcelle**.

- Zonage informatif des OLD
- Parcelle propriétaire A
- OLD qui incombent au propriétaire A
- Parcelle propriétaire B
- OLD qui incombent au propriétaire B
- Profondeur de 50 mètres autour des constructions

Attention, le débroussaillement doit être réalisé **de manière continue sans tenir compte des limites de la propriété et peut ainsi déborder sur une parcelle voisine**.

COMMENT ET QUAND DÉBROUSSAILLER ?

Les modalités précises de mise en œuvre du débroussaillement sont adaptées au mieux aux conditions locales de votre département. **Premier réflexe : allez consulter le site de votre préfecture !**

Le débroussaillement comprend plusieurs types de travaux :

- des travaux de réduction importante de la végétation, qui peuvent nécessiter la coupe d'arbres ou d'arbustes, travaux recommandés durant les saisons d'**automne et d'hiver** ;
- l'entretien des zones déjà débroussaillées, qui consiste à maintenir une faible densité de végétation au sol en coupant les herbes et les broussailles ;
- le nettoyage après une opération d'entretien, comprenant l'élimination des résidus végétaux et l'éloignement de tout combustible potentiel aux abords de l'habitation.

Que faire des déchets verts ?

Vous pouvez les broyer ou les composter, car ils sont biodégradables. Vous avez également la possibilité de les déposer à la déchetterie. Vous pouvez vous renseigner auprès de votre mairie pour connaître les modalités de traitement des déchets verts dans votre commune, communauté de communes ou agglomération.

QUE RISQUEZ-VOUS SI VOUS NE DÉBROUSSAILLEZ PAS VOTRE TERRAIN ?

Ne pas débroussailler son terrain, c'est **risquer l'incendie de son habitation**, mettre l'environnement et soi-même **en danger et compliquer l'intervention des services d'incendie et de secours**. Vous vous exposez également à des sanctions, telles que :

- des **sanctions pénales** : de la contravention de 5e classe, pouvant aller jusqu'à 1 500 €, au délit puni de 50 €/m² non débroussaillé ;
- des **sanctions administratives** : mise en demeure de débroussailler avec astreinte , amende administrative allant jusqu'à 50 €/m² pour les zones non débroussaillées , exécution d'office : la commune peut réaliser les travaux et facturer le propriétaire ;
- une **franchise sur le remboursement des assurances**.

Maison non débroussaillée, partiellement détruite par le passage d'un feu, Rognac (13), source : ONF.

Pour aller plus loin sur les obligations légales de débroussaillement :

Site internet de votre préfecture

Jedebroussaille.gouv.fr

Dossier expert sur les feux de forêt | Géorisques

Obligations légales de débroussaillement | Géorisques

Articles L.134-5 à L.134-18 du code forestier

MINISTÈRE
DE LA TRANSITION
ÉCOLOGIQUE,
DE LA BIODIVERSITÉ,
DE LA FORÊT, DE LA MER
ET DE LA PÊCHE

Liberté
Égalité
Fraternité