NIKAIA EXPERTISES
Pathologie du bâtiment

Etat des Risques et Pollutions

En application des articles L125-5 à 7 et R125-26 du code de l'environnement.

Référence : NI-26-09-0008
Réalisé par Thomas BENEVENT
Pour le compte de SAS Nikaïa Expertises

Date de réalisation : 3 septembre 2026 (Valable 6 mois)
Selon les informations mises à disposition par arrêté préfectoral :
N° 2023-065/DDTM/PRNT du 30 juin 2023

Références du bien

Adresse du bien
Rue Jean Baptiste Bermond
06700 Saint-Laurent-du-Var

Référence(s) cadastrale(s):
AT0421, AT0422, AT0423, AT0425, AT0426, AT0427, AT0428, AT0429

ERP établi selon les parcelles localisées au cadastre.

Bailleur
VINCI IMMOBILIER MEDITERRANEE

Locataire
-

Synthèses

A ce jour, la commune est soumise à l'obligation d'Information Acquéreur Locataire (IAL). Une déclaration de sinistre indemnisé est nécessaire.

Etat des Risques et Pollutions (ERP)						
Votre commune				Votre immeuble		
Type	Nature du risque	Etat de la procédure	Date	Concerné	Travaux	Réf.
PPRn	Inondation	approuvé	18/04/2011	non	non	p.6
PPRn	Feu de forêt	approuvé	08/07/2014	non	non	p.6
PPRn	Séisme	approuvé	12/09/2025	oui	oui (1)	p.7
Périmètre d'application d'une Obligation Légale de Débroussaillement				oui	-	p.8
Zonage de sismicité : 4 - Moyenne (2)				oui	-	-
Zonage du potentiel radon : 1 - Faible (3)				non	-	-

Etat des Risques et Pollutions (ERP)						
Votre commune				Votre immeuble		
Type	Nature du risque	Etat de la procédure	Date	Concerné	Travaux	Réf.
Commune non concernée par la démarche d'étude du risque lié au recul du trait de côte.						

Etat des risques approfondi (Synthèse Risque Argile / ENSA / ERPS)	Concerné	Détails
Zonage du retrait-gonflement des argiles	Oui	Aléa Moyen
Plan d'Exposition au Bruit (4)	Non	-
Basias, Basol, Icpe	Oui	13 sites * à - de 500 mètres

** Ce chiffre ne comprend pas les sites non localisés de la commune.*

(1) cf. section "Prescriptions de travaux".

(2) Zonage sismique de la France d'après l'annexe des articles R563-1 à 8 du Code de l'Environnement modifiés par les Décrets n°2010-1254 et n°2010-1255 du 22 octobre 2010 ainsi que par l'Arrêté du 22 octobre 2010 (nouvelles règles de construction parasismique - EUROCODE 8).

(3) Situation de l'immeuble au regard des zones à potentiel radon du territoire français définies à l'article R.1333-29 du code de la santé publique modifié par le Décret n°2018-434 du 4 juin 2018, délimitées par l'Arrêté interministériel du 27 juin 2018.

(4) Information cartographique consultable en mairie et en ligne à l'adresse suivante : https://www.geoportail.gouv.fr/donnees/plan-dexposition-au-bruit-peb

Attention, les informations contenues dans le second tableau de synthèse ci-dessus sont données à titre informatif. Pour plus de détails vous pouvez commander un Etat des risques approfondi.

Attention, les informations contenues dans ce tableau de synthèse sont données à titre informatif et ne sont pas détaillées dans ce document.

Etat des risques complémentaires (Géorisques)

Risques		Concerné	Détails
Inondation	TRI : Territoire à Risque important d'Inondation	**Oui**	*Présence d'un TRI sur la commune sans plus d'informations sur l'exposition du bien.*
	AZI : Atlas des Zones Inondables	**Oui**	*Présence d'un AZI sur la commune sans plus d'informations sur l'exposition du bien.*
	PAPI : Programmes d'actions de Prévention des Inondations	**Oui**	*Présence d'un PAPI sur la commune sans plus d'informations sur l'exposition du bien.*
	Remontées de nappes	**Oui**	*Zones potentiellement sujettes aux inondations de cave, fiabilité FORTE (dans un rayon de 500 mètres).*
Installation nucléaire		Non	-
Mouvement de terrain		Non	-
Pollution des sols, des eaux ou de l'air	BASOL : Sites pollués ou potentiellement pollués	Non	-
	BASIAS : Sites industriels et activités de service	**Oui**	*Le bien se situe dans un rayon de 500 mètres d'un ou plusieurs sites identifiés.*
	ICPE : Installations industrielles	**Oui**	*Le bien se situe dans un rayon de 1000 mètres d'une ou plusieurs installations identifiées.*
Cavités souterraines		Non	-
Canalisation TMD		**Oui**	*Le bien se situe dans une zone tampon de 1000 mètres autour d'une canalisation.*

Source des données : https://www.georisques.gouv.fr/

Sommaire

Synthèses 1
Formulaire récapitulatif 5
Localisation sur cartographie des risques 6
Obligations Légales de Débroussaillement 8
Déclaration de sinistres indemnisés 9
Argiles - Information relative aux travaux non réalisés 12
Prescriptions de travaux, Documents de référence, Conclusions 13
Annexes 14

État des Risques et Pollutions

Cet état, à remplir par le vendeur ou le bailleur, est destiné à être joint en annexe d'un contrat de vente ou de location d'un bien immobilier et à être remis, dès la première visite, au potentiel acquéreur par le vendeur ou au potentiel locataire par le bailleur. Il doit dater de moins de 6 mois et être actualisé, si nécessaire, lors de l'établissement de la promesse de vente, du contrat préliminaire, de l'acte authentique ou du contrat de bail.

Situation du bien immobilier (bâti ou non bâti)

Document réalisé le : 03/09/2026

Parcelle(s) : AT0421, AT0422, AT0423, AT0425, AT0426, AT0427, AT0428, AT0429

Rue Jean Baptiste Bermond 06700 Saint-Laurent-du-Var

Situation de l'immeuble au regard de plans de prévention des risques naturels [PPRn]

		oui	non
L'immeuble est situé dans le périmètre d'un PPRn	prescrit	☐	☒
L'immeuble est situé dans le périmètre d'un PPRn	appliqué par anticipation	☐	☒
L'immeuble est situé dans le périmètre d'un PPRn	approuvé	☒	☐

Les risques naturels pris en compte sont liés à : (les risques grisés ne font pas l'objet d'une procédure PPR sur la commune)

Inondation ☐ Crue torrentielle ☐ Remontée de nappe ☐ Submersion marine ☐ Avalanche ☐
Mouvement de terrain ☐ Mvt terrain-Sécheresse ☐ Séisme ☒ Cyclone ☐ Eruption volcanique ☐
Feu de forêt ☐ autre ☐

L'immeuble est concerné par des prescriptions de travaux dans le règlement du ou des PPRn	oui [1] ☐	non ☐
si oui, les travaux prescrits par le règlement du PPR naturel ont été réalisés[1]	oui ☐	non ☐

Situation de l'immeuble au regard de plans de prévention des risques miniers [PPRm]

		oui	non
L'immeuble est situé dans le périmètre d'un PPRm	prescrit	☐	☒
L'immeuble est situé dans le périmètre d'un PPRm	appliqué par anticipation	☐	☒
L'immeuble est situé dans le périmètre d'un PPRm	approuvé	☐	☒

Les risques miniers pris en compte sont liés à : (les risques grisés ne font pas l'objet d'une procédure PPR sur la commune)

Risque miniers ☐ Affaissement ☐ Effondrement ☐ Tassement ☐ Emission de gaz ☐
Pollution des sols ☐ Pollution des eaux ☐ autre ☐

L'immeuble est concerné par des prescriptions de travaux dans le règlement du ou des PPRm	oui ☐	non ☒
si oui, les travaux prescrits par le règlement du PPR miniers ont été réalisés	oui ☐	non ☐

Situation de l'immeuble au regard de plans de prévention des risques technologiques [PPRt]

		oui	non
L'immeuble est situé dans le périmètre d'un PPRt	approuvé	☐	☒
L'immeuble est situé dans le périmètre d'un PPRt	prescrit	☐	☒

Les risques technologiques pris en compte sont liés à : (les risques grisés ne font pas l'objet d'une procédure PPR sur la commune)

Risque Industriel ☐ Effet thermique ☐ Effet de surpression ☐ Effet toxique ☐ Projection ☐

L'immeuble est situé en secteur d'expropriation ou de délaissement	oui ☐	non ☒
L'immeuble est situé en zone de prescription	oui ☐	non ☒
Si la transaction concerne un logement, les travaux prescrits ont été réalisés	oui ☐	non ☐
Si la transaction ne concerne pas un logement, l'information sur le type de risques auxquels l'immeuble est exposé ainsi que leur gravité, probabilité et cinétique, est jointe à l'acte de vente ou au contrat de location*	oui ☐	non ☐

*Information à compléter par le vendeur / bailleur, disponible auprès de la Préfecture

Situation de l'immeuble au regard du zonage sismique règlementaire

L'immeuble est situé dans une zone de sismicité classée en :

zone 1	zone 2	zone 3	zone 4	zone 5
☐	☐	☐	☒	☐
Très faible	Faible	Modérée	Moyenne	Forte

Situation de l'immeuble au regard du zonage règlementaire à potentiel radon

L'immeuble se situe dans une zone à potentiel radon :

zone 1	zone 2	zone 3
☒	☐	☐
Faible	Faible avec facteur de transfert	Significatif

Information relative aux sinistres indemnisés par l'assurance suite à une catastrophe N/M/T (catastrophe naturelle, minière ou technologique)

L'immeuble a donné lieu au versement d'une indemnité à la suite d'une catastrophe N/M/T* oui ☐ non ☐

*Information à compléter par le vendeur / bailleur

Information relative à la pollution des sols

L'immeuble est situé dans un Secteur d'Information sur les Sols (SIS) oui ☐ non ☒

Aucun SIS ne concerne cette commune à ce jour

Situation de l'immeuble au regard du recul du trait de côte (RTC)

L'immeuble est situé sur une commune concernée par le recul du trait de côte et listée par décret oui ☐ non ☒

L'immeuble est situé dans une zone exposée au recul du trait de côte identifiée par un document d'urbanisme :

oui, à horizon d'exposition de 0 à 30 ans ☐ oui, à horizon d'exposition de 30 à 100 ans ☐ non ☐ zonage indisponible ☐

L'immeuble est concerné par des prescriptions applicables à cette zone	oui ☐	non ☐
L'immeuble est concerné par une obligation de démolition et de remise en état à réaliser	oui ☐	non ☐

*Information à compléter par le vendeur / bailleur

Situation de l'immeuble au regard de l'obligation légale de débroussaillement (OLD)

L'immeuble se situe dans un périmètre d'application d'une Obligation Légale de Débroussaillement	oui ☒	non ☐
L'immeuble est concerné par une obligation légale de débroussailler*	oui ☐	non ☐

*Information à compléter par le vendeur / bailleur

Parties concernées

Bailleur	VINCI IMMOBILIER MEDITERRANEE	à		le	
Locataire	-	à		le	

[1] cf. section 'Réglementation et prescriptions de travaux'.
1. Partie à compléter par le vendeur - bailleur - donateur - partie1 et sur sa seule responsabilité
Attention ! S'ils n'impliquent pas d'obligation ou d'interdiction réglementaire particulière, les aléas connus ou prévisibles qui peuvent être signalés dans les divers documents d'information préventive et concerner le bien immobilier, ne sont pas mentionnés par cet état.

Inondation

PPRn Inondation, approuvé le 18/04/2011

Non concerné*

* L'immeuble n'est pas situé dans le périmètre d'une zone à risques

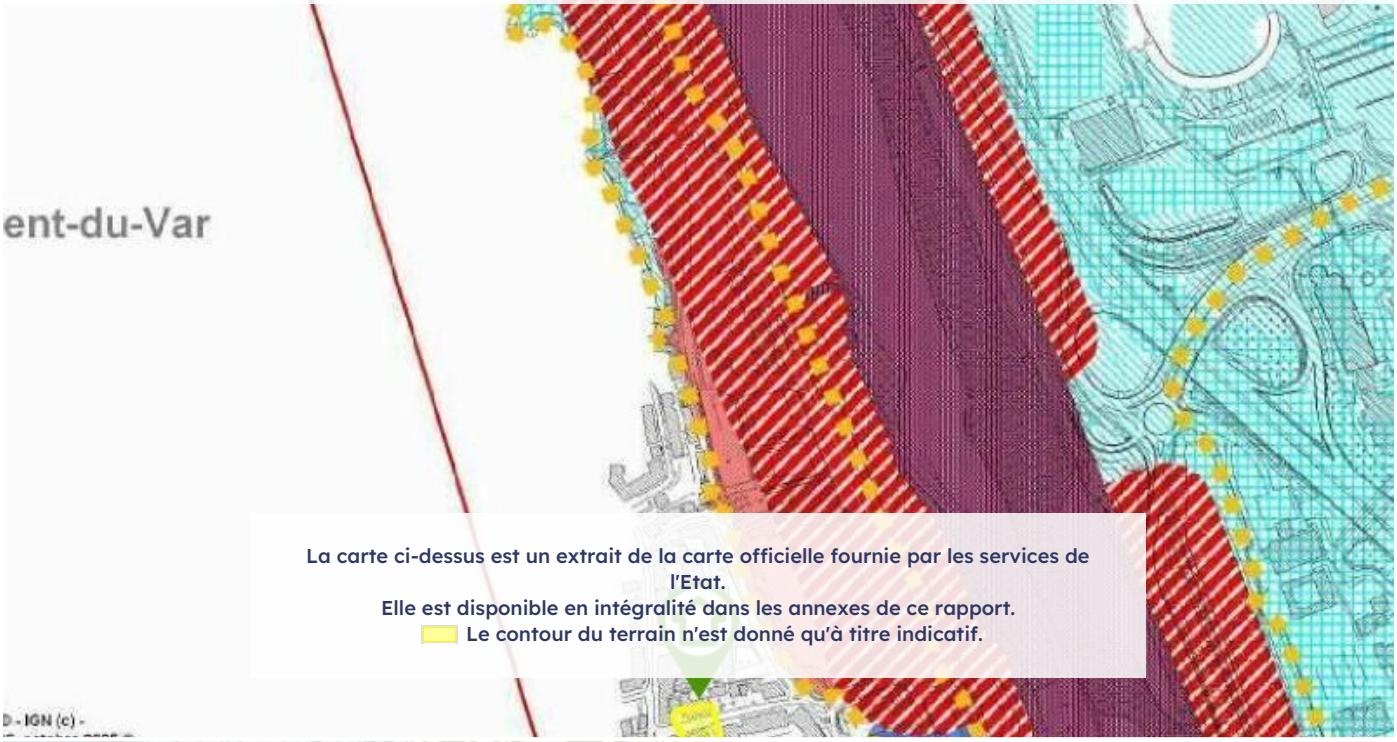

La carte ci-dessus est un extrait de la carte officielle fournie par les services de l'Etat.
Elle est disponible en intégralité dans les annexes de ce rapport.
Le contour du terrain n'est donné qu'à titre indicatif.

Feu de forêt

PPRn Feu de forêt, approuvé le 08/07/2014

Non concerné*

* L'immeuble n'est pas situé dans le périmètre d'une zone à risques

La carte ci-dessus est un extrait de la carte officielle fournie par les services de l'Etat.
Elle est disponible en intégralité dans les annexes de ce rapport.
Le contour du terrain n'est donné qu'à titre indicatif.

Séisme	Concerné*
PPRn Séisme, approuvé le 12/09/2025	

* Conformément à l'annexe des articles R563-1 à R563-8 du Code de l'Environnement modifiés par les Décrets n°2010-1254 et
n°2010-1255 du 22 octobre 2010 ainsi que par l'Arrêté du 22 octobre 2010, l'intégralité de la commune est exposée au risque sismique.

Obligations Légales de Débroussaillement

Concerné *

* Le bien se situe dans le périmètre d'application d'une obligation légale de débroussaillement.

Effectivité des Obligations Légales de Débroussaillement

Le bien doit effectivement être débroussaillé s'il se situe dans un **périmètre soumis à des Obligations Légales de Débroussaillement** et s'il remplit **l'une ou l'autre des conditions suivantes** (cf. article L.134-6 du Code forestier) :

- Il se situe aux abords :
  - d'une construction, un chantier ou toute autre installation ;
  - d'une voie privée donnant accès à une construction, un chantier ou toute autre installation ;
- Il se situe dans :
  - une zone urbaine d'un PLU, une zone constructible d'une carte communale ou une partie actuellement urbanisée d'une commune soumise au RNU ;
  - une Zone d'Aménagement Concerté, une Association Foncière Urbaine ou un lotissement ;
- Il accueille
  - des résidences démontables constituant l'habitat permanent de leurs utilisateurs ou des résidences mobiles ;
  - un camping ou un parc résidentiel destiné à l'accueil d'habitations légères de loisirs ;
  - une installation classée pour la protection de l'environnement.

Déclaration de sinistres indemnisés

en application des articles L 125-5 et R125-26 du Code de l'environnement

Si, à votre connaissance, l'immeuble a fait l'objet d'une indemnisation suite à des dommages consécutifs à des événements ayant eu pour conséquence la publication d'un arrêté de catastrophe naturelle, cochez ci-dessous la case correspondante dans la colonne "Indemnisé".

Arrêtés CATNAT sur la commune

Risque	Début	Fin	JO	Indemnisé
Sécheresse et réhydratation - Tassements différentiels	01/04/2022	30/09/2022	03/05/2023	☐
Par une crue (débordement de cours d'eau) - Par ruissellement et coulée de boue	02/10/2020	03/10/2020	08/10/2020	☐
Marée de tempête	02/10/2020	03/10/2020	08/10/2020	☐
Marée de tempête	23/11/2019	24/11/2019	29/01/2020	☐
Mouvement de terrain	22/11/2019	24/11/2019	12/06/2020	☐
Par ruissellement et coulée de boue - Marée de tempête Zones marécageuses	29/10/2018	30/10/2018	30/01/2019	☐
Inondation - Par ruissellement et coulée de boue	03/10/2015	03/10/2015	29/10/2015	☐
Inondation - Par ruissellement et coulée de boue	04/11/2014	05/11/2014	06/01/2015	☐
Inondation - Par ruissellement et coulée de boue	30/09/2012	30/09/2012	13/01/2013	☐
Par une crue (débordement de cours d'eau) - Par ruissellement et coulée de boue Par submersion marine	08/11/2011	08/11/2011	03/01/2012	☐
Par une crue (débordement de cours d'eau) - Par ruissellement et coulée de boue	31/10/2010	01/11/2010	02/04/2011	☐
Par une crue (débordement de cours d'eau) - Par ruissellement et coulée de boue Par submersion marine	04/05/2010	04/05/2010	26/06/2010	☐
Par une crue (débordement de cours d'eau) - Par ruissellement et coulée de boue Par submersion marine	01/01/2010	02/01/2010	13/05/2010	☐
Par une crue (débordement de cours d'eau) - Par ruissellement et coulée de boue Par submersion marine	22/12/2009	22/12/2009	13/05/2010	☐
Par submersion marine	14/12/2008	15/12/2008	21/05/2009	☐
Par une crue (débordement de cours d'eau) - Par ruissellement et coulée de boue	02/12/2005	03/12/2005	14/05/2006	☐
Par une crue (débordement de cours d'eau) - Par ruissellement et coulée de boue	13/06/2004	13/06/2004	15/01/2005	☐

Risque	Début	Fin	JO	Indemnisé
Par une crue (débordement de cours d'eau) - Par ruissellement et coulée de boue Par submersion marine	31/10/2003	01/11/2003	23/05/2004	☐
Sécheresse et réhydratation - Tassements différentiels	01/07/2003	30/09/2003	31/05/2005	☐
Par une crue (débordement de cours d'eau) - Par ruissellement et coulée de boue Par submersion marine	06/11/2000	06/11/2000	23/03/2001	☐
Mouvement de terrain	06/11/2000	06/11/2000	14/06/2001	☐
Par une crue (débordement de cours d'eau) - Par ruissellement et coulée de boue	05/11/2000	06/11/2000	29/12/2000	☐
Par une crue (débordement de cours d'eau) - Par ruissellement et coulée de boue	23/10/1999	24/10/1999	19/03/2000	☐
Mouvement de terrain	23/10/1999	24/10/1999	19/03/2000	☐
Par une crue (débordement de cours d'eau) - Par ruissellement et coulée de boue	30/09/1998	30/09/1998	05/02/1999	☐
Par une crue (débordement de cours d'eau) - Par ruissellement et coulée de boue	11/01/1996	12/01/1996	14/02/1996	☐
Glissement de terrain	11/01/1996	12/01/1996	05/02/1997	☐
Par une crue (débordement de cours d'eau) - Par ruissellement et coulée de boue	04/11/1994	06/11/1994	25/11/1994	☐
Par une crue (débordement de cours d'eau) - Par ruissellement et coulée de boue	05/10/1993	10/10/1993	15/12/1993	☐
Par une crue (débordement de cours d'eau) - Par ruissellement et coulée de boue	06/10/1992	06/10/1992	27/02/1993	☐
Par une crue (débordement de cours d'eau) - Par ruissellement et coulée de boue	03/10/1992	05/10/1992	27/02/1993	☐
Par une crue (débordement de cours d'eau) - Par ruissellement et coulée de boue	28/09/1991	30/09/1991	15/10/1992	☐
Par une crue (débordement de cours d'eau) - Par ruissellement et coulée de boue	08/12/1990	09/12/1990	19/07/1991	☐
Par une crue (débordement de cours d'eau) - Par ruissellement et coulée de boue	16/10/1990	18/10/1990	07/02/1991	☐
Par une crue (débordement de cours d'eau) - Par ruissellement et coulée de boue	10/10/1987	11/10/1987	16/01/1988	☐
Par une crue (débordement de cours d'eau) - Par ruissellement et coulée de boue	04/10/1987	05/10/1987	16/01/1988	☐
Par une crue (débordement de cours d'eau) - Par ruissellement et coulée de boue	24/08/1983	24/08/1983	08/10/1983	☐
Tempête (vent)	06/11/1982	10/11/1982	06/02/1983	☐
Tempête (vent)	06/11/1982	10/11/1982	22/12/1982	☐

Pour en savoir plus, chacun peut consulter en préfecture ou en mairie, le dossier départemental sur les risques majeurs, le document d'information

communal sur les risques majeurs et, sur internet, le portail dédié à la prévention des risques majeurs : https://www.georisques.gouv.fr/

Préfecture : Nice - Alpes-Maritimes

Commune : Saint-Laurent-du-Var

Adresse de l'immeuble

Rue Jean Baptiste Bermond
Parcelle(s) : AT0421, AT0422, AT0423, AT0425, AT0426, AT0427, AT0428, AT0429
06700 Saint-Laurent-du-Var

France

Établi le :

Locataire :

-

Bailleur :

VINCI IMMOBILIER MEDITERRANEE

Argiles - Information relative aux travaux non réalisés

Conformément aux dispositions de l'article R125-24 du Code de l'environnement pris en son dernier alinéa :

« En cas de vente du bien assuré et lorsqu'il dispose du rapport d'expertise qui lui a été communiqué par l'assureur conformément à l'article L. 125-2 du code des assurances, le vendeur joint à l'état des risques la liste des travaux permettant un arrêt des désordres existants non réalisés bien qu'ayant été indemnisés ou ouvrant droit à une indemnisation et qui sont consécutifs à des dommages matériels directs causés par le phénomène naturel de mouvements de terrain différentiels consécutifs à la sécheresse et à la réhydratation des sols survenus pendant la période au cours de laquelle il a été propriétaire du bien».

	Oui	Non
L'immeuble présente des désordres répondant aux critères énoncés dans l'article ci-dessus reproduit.	☐	☐

Le vendeur doit joindre à l'état des risques la liste des travaux non encore réalisés permettant un arrêt de ces désordres.

Prescriptions de travaux

Pour le PPR « Séisme » approuvé le 12/09/2025, des prescriptions s'appliquent dans les cas suivants :

- Quelle que soit la zone et sous la condition "installation et équipement appartenant à la catégorie d'importance IV, à l'exception de celui ayant fait un audit (propriétaire et gestionnaire)." : référez-vous au règlement, page(s) 25

Documents de référence

- Règlement du PPRn Séisme, approuvé le 12/09/2025
- Note de présentation du PPRn Séisme, approuvé le 12/09/2025

Sauf mention contraire, ces documents font l'objet d'un fichier complémentaire distinct et disponible auprès du prestataire qui vous a fourni cet ERP.

Conclusions

L'Etat des Risques en date du 03/09/2026 fait apparaître que la commune dans laquelle se trouve le bien fait l'objet d'un arrêté préfectoral n°2023-065/DDTM/PRNT en date du 30/06/2023 en matière d'obligation d'Information Acquéreur Locataire sur les Risques Naturels, Miniers et Technologiques.

Selon les informations mises à disposition dans le Dossier Communal d'Information, le BIEN est ainsi concerné par :

- Le risque Séisme et par la réglementation du PPRn Séisme approuvé le 12/09/2025.

Des prescriptions de travaux existent selon la nature de l'immeuble ou certaines conditions caractéristiques.

- Le risque sismique (niveau 4, sismicité Moyenne) et par la réglementation de construction parasismique EUROCODE 8
- L'Obligation Légale de Débroussaillement, conformément à l'arrêté en date du 6 février 2024 classant les bois et forêts exposés au risque d'incendie au titre des articles L. 132-1 et L. 133-1 du code forestier (AGRT2401596A), ainsi qu'aux données issues de la plateforme Géorisques

Sommaire des annexes

Arrêté Préfectoral départemental n° 2023-065/DDTM/PRNT du 30 juin 2023

Cartographies :

- Cartographie réglementaire du PPRn Inondation, approuvé le 18/04/2011
- Cartographie réglementaire du PPRn Feu de forêt, approuvé le 08/07/2014
- Fiche d'information des acquéreurs et des locataires sur la sismicité
- Cartographie réglementaire de la sismicité
- Fiche d'information des acquéreurs et des locataires sur le risque radon
- Fiche d'information des acquéreurs et des locataires sur l'obligation légale de débroussaillement

À titre indicatif, ces pièces sont jointes au présent rapport.

PRÉFET
DES ALPES-
MARITIMES

Liberté
Égalité
Fraternité

Direction Départementale des Territoires et de la Mer
Service Déplacements – Risques – Sécurité
Pôle Risques Naturels et Technologiques

AP n° 2023 – 065 / DDTM / PRNT

Nice, le 30 JUIN 2023

Arrêté préfectoral
abrogeant l'arrêté n° 2022-109 du 4 juillet 2022 relatif à la liste des communes soumises à l'obligation d'information des acquéreurs et des locataires de biens immobiliers soumis à des risques naturels et technologiques majeurs

Le préfet des Alpes-Maritimes
Officier de la Légion d'Honneur
Officier de l'Ordre National du Mérite

Vu le code général des collectivités territoriales ;

Vu le code de l'environnement, notamment les articles L. 125-5 à L. 125-7, R. 125-23 à R. 125-27 et R. 563-1 à R. 563-8 ;

Vu le code de la construction et de l'habitation, notamment ses articles L. 271-4 et L 271-5 ;

Vu la loi n° 2021-1104 du 22 août 2021 portant lutte contre le dérèglement climatique et renforcement de la résilience face à ses effets ;

Vu le décret 2004-374 du 29 avril 2004 modifié relatif aux pouvoirs des préfets, à l'organisation et à l'action des services de l'État dans les régions et les départements ;

Vu le décret 2010-1254 du 10 octobre 2010 relatif à la prévention du risque sismique ;

Vu le décret n° 2022-1289 du 1er octobre 2022 relatif à l'information des acquéreurs et des locataires sur les risques ;

Considérant que l'article 236 de la loi du 22 août 2021 portant lutte contre le dérèglement climatique et renforcement de la résilience face à ses effets introduit plusieurs évolutions applicables depuis le 1er janvier 2023 ;

Considérant que le vendeur et le bailleur sont dans l'obligation d'informer l'acquéreur ou le locataire du bien sur l'état des risques ;

Considérant que l'état des risques est accessible sur le site Géorisques, à partir de l'onglet sur l'état des risques réglementés pour l'information des acquéreurs et des locataires (https://errial.georisques.gouv.fr),

Sur proposition du directeur départemental des territoires et de la mer des Alpes-Maritimes ;

ARRÊTE

Article 1er :

L'arrêté préfectoral n°2022-109 du 4 juillet 2022 dressant la liste des communes dans lesquelles s'applique l'obligation d'information des acquéreurs et des locataires de biens immobiliers sur les risques naturels et technologiques majeurs est abrogé à compter de la date de publication du présent arrêté.

Article 2 :

Les documents cités à l'article R. 125-24 du code de l'environnement relatif à l'information des acquéreurs et des locataires de biens immobiliers sur les risques naturels et technologiques majeurs, les risques miniers et la pollution des sols sont consultables en préfecture (direction départementale des territoires et de la mer), sous-préfecture, mairies concernées et également sur les sites suivant :

- http://www.alpes-maritimes.gouv.fr/Politiques-publiques/Environnement-risques-naturels-et-technologiques/Les-risques-naturels-et-technologiques
- http://www.georisques.gouv.fr
- https://catastrophes-naturelles.ccr.fr/les-arretes

Article 3 :

Le présent arrêté sera publié au recueil des actes administratifs de la préfecture des Alpes-Maritimes. Une copie est adressée aux maires des communes concernées par les modifications opérées par le présent arrêté et à la chambre départementale des notaires.

Article 4 :

Le présent arrêté peut faire l'objet d'un recours contentieux auprès du tribunal administratif de Nice dans un délai de deux mois à compter de sa publication au recueil des actes administratifs de la préfecture des Alpes-Maritimes

Il est possible de déposer le recours devant le Tribunal administratif par la voie électronique via l'application internet « Télérecours citoyens » sur l'adresse suivante : https://www.telerecours.fr/.

Article 5 :

Le secrétaire général de la préfecture des Alpes-Maritimes, le directeur départemental des territoires et de la mer et les maires des communes concernées par les modifications opérées par le présent arrêté sont chargés, chacun en ce qui le concerne, de l'exécution du présent arrêté.

Pour le préfet,
Le Secrétaire Général
SG 4522

Philippe LOOS

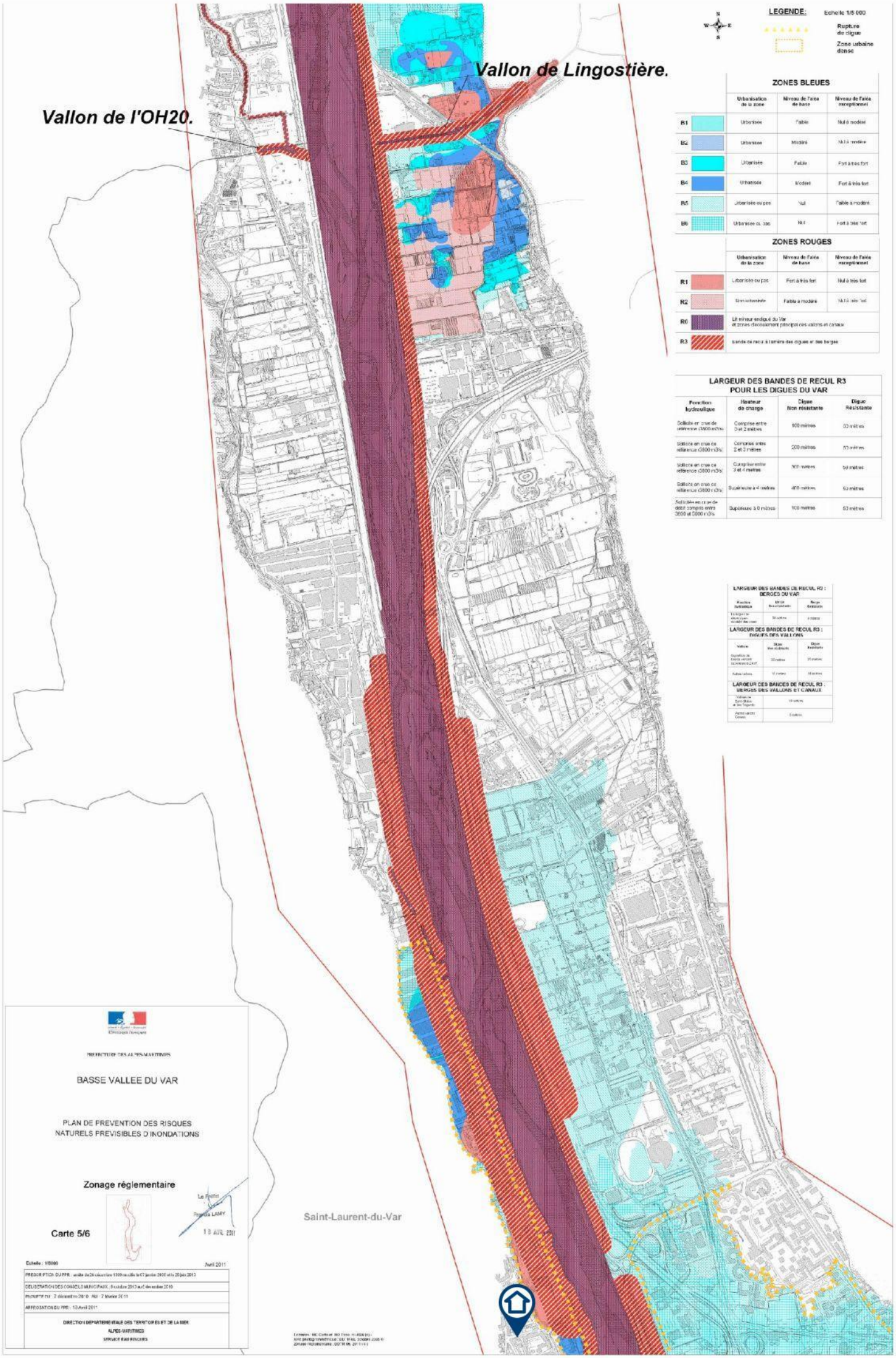
Vallon de Lingostière.
Vallon de l'OH20.
Saint-Laurent-du-Var
LEGENDE:
Echelle 1/5 000
Rupture de digue
Zone urbaine dense
ZONES BLEUES
Urbanisation de la zone
Niveau de l'aléa de base
Niveau de l'aléa exceptionnel
B1 Urbanisée Faible Nul à modéré
B2 Urbanisée Modéré Nul à modéré
B3 Urbanisée Faible Fort à très fort
B4 Urbanisée Modéré Fort à très fort
B5 Urbanisée ou pas Nul Faible à modéré
B6 Urbanisée ou pas Nul Fort à très fort
ZONES ROUGES
Urbanisation de la zone
Niveau de l'aléa de base
Niveau de l'aléa exceptionnel
R1 Urbanisée ou pas Fort à très fort Nul à très fort
R2 Non urbanisée Faible à modéré Nul à très fort
R6 Lit mineur endigué du Var et zones d'écoulement préférentiel des vallons et canaux
R3 bande de recul à l'arrière des digues et des berges
LARGEUR DES BANDES DE RECUL R3 POUR LES DIGUES DU VAR
Fonction hydraulique
Hauteur de charge
Digue Non résistante
Digue Résistante
Solliciter en crue de référence (3800 m3/s)
Comprise entre 3 et 2 mètres
100 mètres
50 mètres
Solliciter en crue de référence (3800 m3/s)
Comprise entre 2 et 3 mètres
200 mètres
50 mètres
Solliciter en crue de référence (3800 m3/s)
Comprise entre 3 et 4 mètres
300 mètres
50 mètres
Solliciter en crue de référence (3800 m3/s)
Supérieure à 4 mètres
400 mètres
50 mètres
Solliciter en crue de débit compris entre 3800 et 5800 m3/s
Supérieure à 3 mètres
100 mètres
50 mètres
LARGEUR DES BANDES DE RECUL R3 : BERGES DU VAR
LARGEUR DES BANDES DE RECUL R3 : DIGUES DES VALLONS
LARGEUR DES BANDES DE RECUL R3 : BERGES DES VALLONS ET CANAUX
PREFECTURE DES ALPES-MARITIMES
BASSE VALLEE DU VAR
PLAN DE PREVENTION DES RISQUES NATURELS PREVISIBLES D'INONDATIONS
Zonage réglementaire
Carte 5/6
Le Préfet
François LAMY
13 AVRIL 2011
Echelle : 1/5000
Avril 2011
PRESCRIPTION DU PPRI : arrêté du 24 février 1999 modifié le 07 janvier 2005 et le 25 juin 2010
DELIBERATION DES CONSEILS MUNICIPAUX : 6 octobre 2010 au 6 décembre 2010
ENQUETE PUBLIQUE : 2 décembre 2010 AU : 2 février 2011
APPROBATION DU PPRI : 13 Avril 2011
DIRECTION DEPARTEMENTALE DES TERRITOIRES ET DE LA MER
ALPES-MARITIMES
SERVICE EAU RISQUES

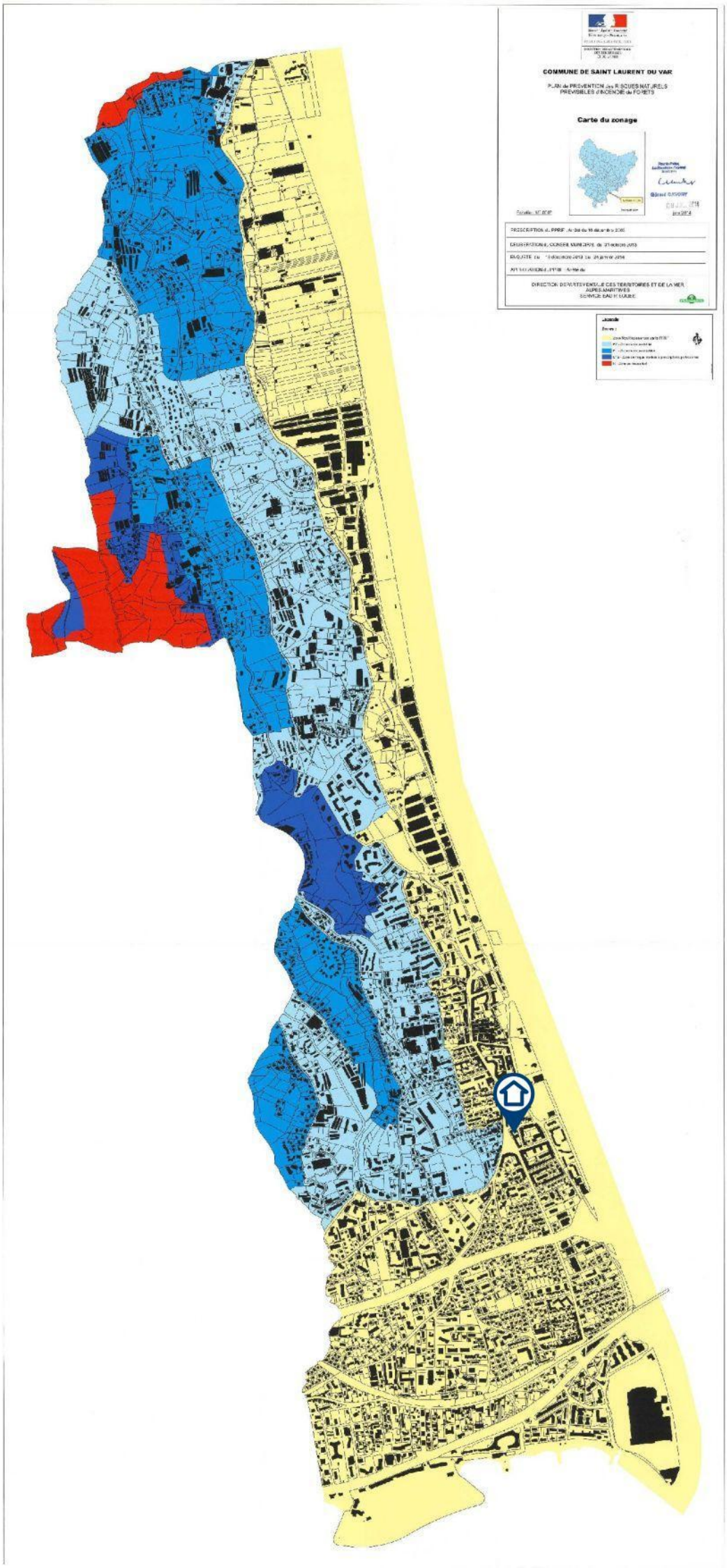
COMMUNE DE SAINT LAURENT DU VAR
PLAN de PREVENTION des RISQUES NATURELS PREVISIBLES d'INCENDIE de FORETS
Carte du zonage
PRESCRIPTION du PPRIF
DIRECTION DEPARTEMENTALE DES TERRITOIRES ET DE LA MER ALPES-MARITIMES
SERVICE EAU ET RISQUE
Légende

MINISTÈRE
DE LA TRANSITION
ÉCOLOGIQUE
ET DE LA COHÉSION
DES TERRITOIRES
Liberté
Égalité
Fraternité

Information acquéreur – locataire (IAL – article L.125-5 du CE)

Le zonage sismique sur ma commune

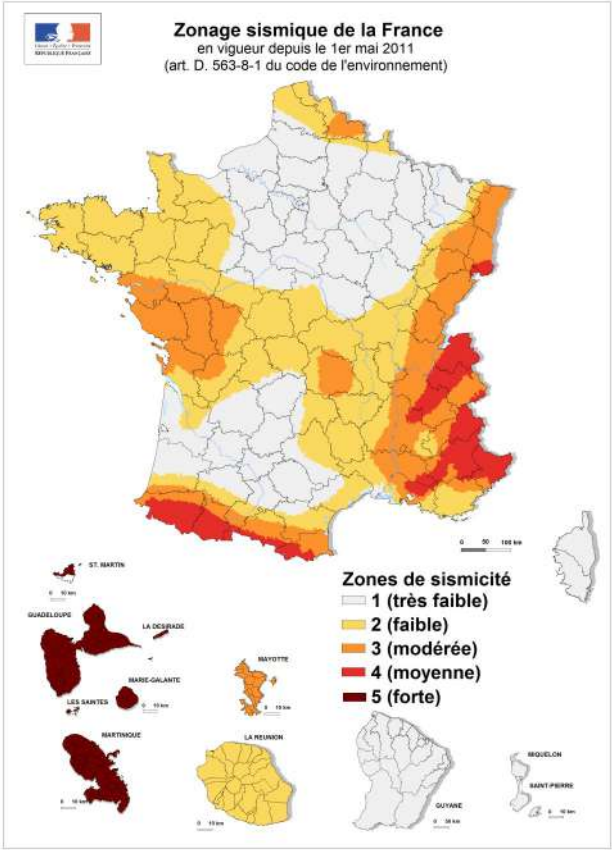

Le zonage sismique de la France:

Les données de sismicité instrumentale et historique et des calculs de probabilité permettent d'aboutir à l'élaboration d'un zonage sismique. Cette analyse probabiliste représente la possibilité pour un lieu donné, d'être exposé à des secousses telluriques.
Elle prend en compte la répartition spatiale non uniforme de la sismicité sur le territoire français et a permis d'établir la cartographie ci-contre qui découpe le territoire français en 5 zones de sismicité: **très faible, faible, modérée, moyenne, forte**. Les constructeurs s'appuient sur ce zonage sismique pour appliquer des dispositions de constructions adaptées au degré d'exposition **au risque sismique**.

La réglementation distingue quatre catégories d'importance (selon leur utilisation et leur rôle dans la gestion de crise):

I – bâtiments dans lesquels il n'y a aucune activité humaine nécessitant un séjour de longue durée

II – bâtiments de faible hauteur, habitations individuelles

III – établissements recevant du public, établissements scolaires, logements sociaux

IV – bâtiments indispensables à la sécurité civile et à la gestion de crise (hôpitaux, casernes de pompiers, préfectures …)

Pour les bâtiments neufs		1	2	3	4	5
I		Aucune exigence				
II		Aucune exigence		Règles CPMI-EC8 Zones 3/4		Règles CPMI-EC8 Zone5
		Aucune exigence		Eurocode 8		
III		Aucune exigence	Eurocode 8			
IV		Aucune exigence	Eurocode 8			

Si vous habitez, construisez votre maison ou effectuez des travaux :

- **en zone 1**, aucune règle parasismique n'est imposée ;

- en **zone 2**, aucune règle parasismique n'est imposée sur les maisons individuelles et les petits bâtiments. Les règles de l'Eurocode 8 sont imposées pour les logements sociaux et les immeubles de grande taille ;

- en **zone 3 et 4**, des règles simplifiées appelées CPMI –EC8 zone 3/4 peuvent s'appliquer pour les maisons individuelles;

- **en zone 5**, des règles simplifiées appelées CPMI-EC8 zone 5 peuvent s'appliquer pour les maisons individuelles.

Pour connaitre, votre zone de sismicité: **https://www.georisques.gouv.fr/ - rubrique « Connaitre les risques près de chez moi »**

Le moyen le plus sûr pour résister aux effets des séismes est la construction parasismique : concevoir et construire selon les normes parasismique en vigueur, tenir compte des caractéristiques géologiques et mécaniques du sol.

Pour en savoir plus:

Qu'est-ce qu'un séisme, comment mesure-t-on un séisme ? —> https://www.georisques.gouv.fr/minformer-sur-un-risque/seisme

Que faire en cas de séisme ? —> https://www.georisques.gouv.fr/me-preparer-me-proteger/que-faire-en-cas-de-seisme

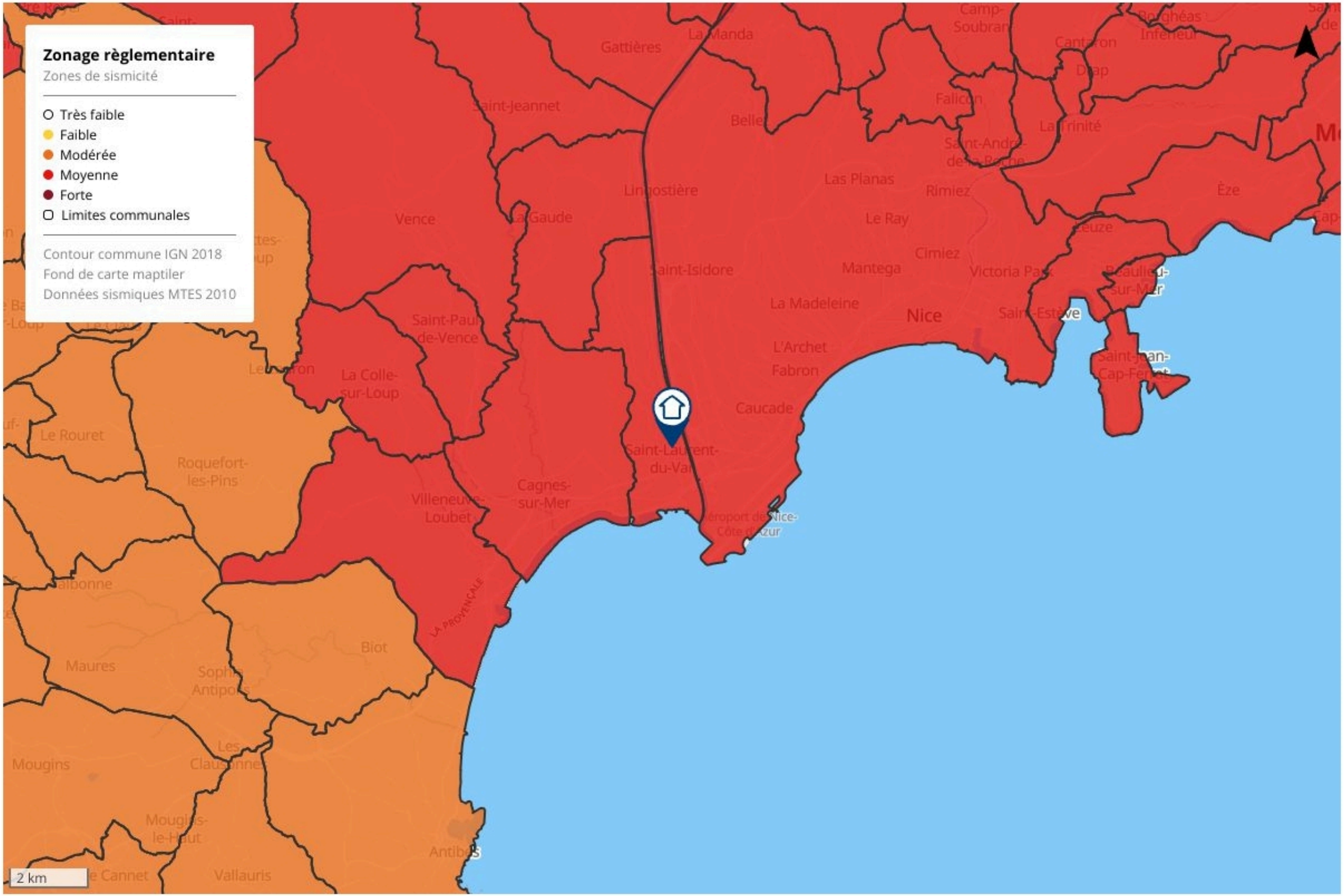
Zonage règlementaire
Zones de sismicité
Très faible
Faible
Modérée
Moyenne
Forte
Limites communales
Contour commune IGN 2018
Fond de carte maptiler
Données sismiques MTES 2010
Gattières
La Manda
Camp-Soubran
Borghéas Inférieur
Cantaron
Drap
Saint-Jeannet
Belle
Falicon
La Trinité
Saint-André-de-la-Roche
Las Planas
Rimiez
Lingostière
Vence
La Gaude
Le Ray
Èze
Leuze
Cimiez
Saint-Isidore
Mantega
Victoria Park
Beaulieu-sur-Mer
La Madeleine
Nice
Saint-Estève
Saint-Paul-de-Vence
L'Archet
Fabron
Saint-Jean-Cap-Ferrat
La Colle-sur-Loup
Caucade
Le Rouret
Saint-Laurent-du-Var
Roquefort-les-Pins
Cagnes-sur-Mer
Villeneuve-Loubet
Aéroport de Nice-Côte d'Azur
LA PROVENÇALE
Biot
Maures
Sophia Antipolis
Les Clausonnes
Mougins
Mougins-le-Haut
Antibes
Vallauris
2 km

MINISTÈRE
DE LA TRANSITION
ÉCOLOGIQUE
ET DE LA COHÉSION
DES TERRITOIRES
Liberté
Égalité
Fraternité

Information acquéreur – locataire (IAL – article L.125-5 du CE)

Le zonage radon sur ma commune

Le zonage à potentiel radon des sols
France métropolitaine

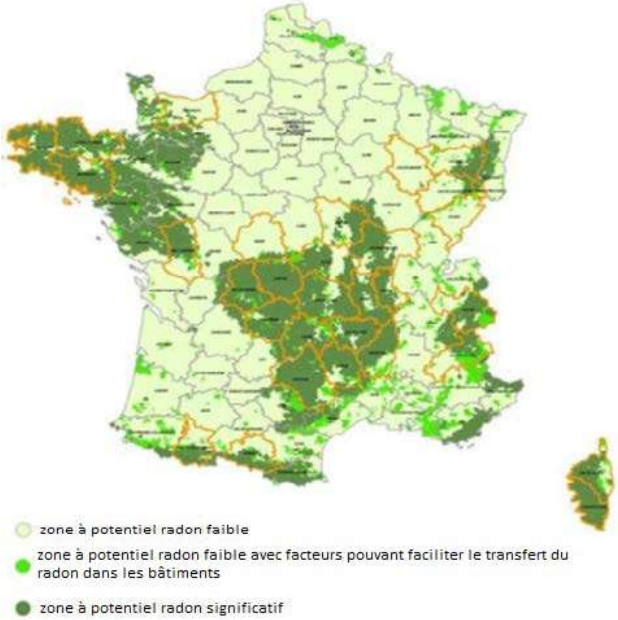

Qu'est-ce que le radon?

Le radon est un gaz radioactif naturel inodore, incolore et inerte chimiquement. Il est issu de la désintégration de l'uranium et du radium présents dans le sol et les roches.
Le radon est présent partout : dans l'air, le sol, l'eau avec une concentration très variable d'un lieu à l'autre suivant de nombreux facteurs : pression, température, porosité, ventilation…
Dans l'air extérieur, le radon se dilue rapidement et sa concentration moyenne reste généralement très faible. Par contre, dans les espaces clos comme les bâtiments, il peut s'accumuler et atteindre parfois des concentrations élevées.
Les zones les plus concernées par des niveaux élevés de radon dans les bâtiments sont celles ayant des formations géologiques naturellement riches en uranium (sous-sols granitiques et volcaniques).
La concentration en radon se mesure en becquerel par mètre cube d'air (Bq/m³) et le niveau moyen de radon dans l'habitat français est inférieur à 100 Bq/m³. Il existe néanmoins d'importantes disparités liées aux caractéristiques du sol, mais aussi du bâtiment et de sa ventilation. La concentration varie également selon les habitudes de ses occupants en matière d'aération et de chauffage.

Quel est le risque pour la santé ?

Le radon est classé comme cancérogène certain pour le poumon depuis 1987 (Centre international de recherche sur le cancer de l'OMS). En effet, le radon crée, en se désintégrant, des descendants solides radioactifs (polonium, bismuth, plomb) qui peuvent se fixer sur les aérosols de l'air et, une fois inhalés, se déposer le long des voies respiratoires en provoquant leur irradiation.
À long terme, l'inhalation du radon conduit à augmenter le risque de développer un cancer du poumon. Cette augmentation est proportionnelle à l'exposition cumulée tout au long de sa vie.
En France, le radon est la seconde cause de cancer du poumon, après le tabac, et on estime qu'environ 3000 décès par an lui sont imputables. Qui plus est, pour une même exposition au radon, le risque de développer un cancer du poumon est environ 20 fois plus élevé pour un fumeur que pour un non-fumeur.

Comment connaître l'exposition au radon dans son habitation ?

Le seul moyen de connaître son niveau d'exposition au radon est de le mesurer grâce à des détecteurs (dosimètres radon) pendant au moins de 2 mois en période de chauffe (mi-septembre à fin avril) dans les pièces aux niveaux les plus bas occupés (séjour et chambre de préférence). En effet, le radon provenant principalement des sols sous les bâtiments, les expositions les plus élevées se situent généralement dans les lieux de vie les plus proches du sol.
Les détecteurs sont commercialisés et analysés par des laboratoires spécialisés (renseignements disponibles sur les sites internet mentionnés dans les contacts utiles ci-dessous). Des détecteurs peuvent également être mis à disposition ponctuellement lors de campagnes de prévention (renseignements auprès de sa commune, de l'agence régionale de santé (ARS) ou de la direction régionale de l'environnement, de l'aménagement et du logement (DREAL)).
Il est recommandé d'avoir un niveau de radon dans son logement inférieur au niveau de référence fixé à 300 Bq/m3, et plus généralement, le plus bas raisonnablement possible.

Comment réduire l'exposition au radon dans son habitation ?

Des solutions techniques existent pour réduire la concentration en radon dans son habitation :
- ✓ **aérer quotidiennement son domicile par l'ouverture des fenêtres au moins 10 minutes par jour ;**
- ✓ **ne pas obstruer les entrées et les sorties d'air, quand elles existent, et les nettoyer régulièrement ;**
- ✓ **veiller à l'entretien régulier du système de ventilation, quand il existe, et à changer les filtres régulièrement.**

Les travaux d'aménagement suivants permettent également de réduire la concentration en radon dans son habitation :
- ✓ **assurer l'étanchéité de l'interface entre le bâtiment et le sol vis-à-vis du passage du radon (fissures, joints sol/mur, passages des réseaux) ;**
- ✓ **améliorer, rétablir ou mettre en œuvre une ventilation naturelle ou mécanique dans le soubassement de son domicile.**

Les solutions techniques sont à choisir et à adapter à son bâtiment. Aussi, il est conseillé de faire appel à des professionnels du bâtiment qui pourront réaliser un diagnostic de la situation et aider à choisir les solutions les plus adaptées. Une fois ces solutions mises en œuvre, il est recommandé de vérifier leur efficacité en réalisant de nouvelles mesures de radon.

MINISTÈRE
DE LA TRANSITION
ÉCOLOGIQUE
ET DE LA COHÉSION
DES TERRITOIRES
Liberté
Égalité
Fraternité

Information acquéreur – locataire (IAL – article L.125-5 du CE) sur le risque radon

Le potentiel radon des sols

Le potentiel radon des sols représente la capacité du sol à émettre du radon. Il prend en compte la richesse en uranium et radium présents dans les roches du sous-sol, la porosité du sol ainsi que plusieurs facteurs géologiques particuliers pouvant favoriser la remontée du radon vers la surface comme les failles, les cavités souterraines, les zones minières…
Il ne permet pas de connaître la concentration dans son habitation et donc son exposition réelle au radon qui dépend aussi de la qualité de la construction et de son mode de vie. Il permet toutefois d'émettre certaines recommandations selon son intensité.

Recommandations pour un logement situé dans une commune à potentiel radon significatif (zone 3)

Il est recommandé de procéder au mesurage du radon dans son logement dans des pièces aux niveaux les plus bas occupés. Le nombre de détecteurs à placer dépend de la surface du bâtiment, avec a minima deux détecteurs à positionner de préférence dans le séjour et une chambre.
Si les résultats sont inférieurs au niveau de référence de 300 Bq/m³, aucune action particulière n'apparaît aujourd'hui nécessaire, à l'exception des bonnes pratiques en termes de qualité de l'air intérieur de son logement (aération quotidienne de son logement par ouverture des fenêtres au moins dix minutes par jour, pas d'obstruction des systèmes de ventilation…).
Si les résultats dépassent légèrement le niveau de référence, il est recommandé de mettre en œuvre des solutions techniques pour réduire l'exposition au radon dans son habitation. De nouvelles mesures sont à réaliser à l'issue de la réalisation des travaux pour vérifier leur efficacité.
Si les résultats dépassent fortement le niveau de référence (> 1000 Bq/m³), il est fortement recommandé de mettre en œuvre des solutions techniques pour réduire l'exposition au radon dans son habitation. Les solutions sont à choisir et à adapter au bâtiment. Aussi, il est conseillé de faire appel à des professionnels du bâtiment qui pourront réaliser un diagnostic de la situation et aider à choisir les solutions les plus adaptées. Ces solutions peuvent être mises en œuvre progressivement en fonction des difficultés de réalisation ou de leur coût. À l'issue des travaux, il convient de réaliser de nouvelles mesures de radon pour vérifier leur efficacité.
Quel que soit le niveau de radon mesuré dans son logement, si des travaux de rénovation énergétique sont engagés (changement des fenêtres…), il convient de s'assurer du maintien d'un taux de renouvellement de l'air suffisant et d'aérer quotidiennement son logement par ouverture des fenêtres au moins dix minutes par jour. De nouvelles mesures de radon sont également conseillées pour connaître l'évolution de sa situation.

Pour en savoir plus – contacts utiles

Ministère de la transition écologique et de la cohésion des territoires : www.georisques.gouv.fr
Ministère de la santé et de la prévention : https://sante.gouv.fr/sante-et-environnement/batiments/article/radon
Au niveau régional :
ARS (santé, environnement) : www.ars.sante.fr
DREAL (logement) : https://www.ecologie.gouv.fr/services-deconcentres-des-ministeres
Informations sur le radon :
Institut de radioprotection et de sûreté nucléaire (risque, mesure) : www.irsn.fr/radon

MINISTÈRE
DE LA TRANSITION
ÉCOLOGIQUE,
DE LA BIODIVERSITÉ,
DE LA FORÊT, DE LA MER
ET DE LA PÊCHE

Liberté
Égalité
Fraternité

Fiche d'information sur les obligations de débroussaillement

Le bien que vous souhaitez acquérir ou louer est concerné par l'obligation légale de débroussaillement (OLD). Cette fiche précise les modalités qui s'y rapportent.

Le débroussaillement autour des habitations, routes et autres installations ou équipements est la meilleure des protections : **90 % des maisons détruites lors des feux de forêt se situent sur des terrains pas ou mal débroussaillés.**

Débroussailler les abords de son habitation, **c'est créer une ceinture de sécurité en cas de feu de forêt**, dans le but de se protéger, de protéger ses proches et ses biens, faciliter l'intervention des secours et de protéger la biodiversité et son cadre de vie.

Terrain respectant les obligations de débroussaillement, source : ONF.

Le débroussaillement consiste sur une profondeur d'au moins 50 mètres[1] autour de son habitation, à **réduire la quantité de végétaux** et à **créer des discontinuités** dans la végétation restante.

Ce n'est ni une coupe rase, ni un défrichement. Il s'agit de couper la végétation herbacée, les buissons et les arbustes, et selon votre département, de mettre à distance les arbres pour qu'ils ne se touchent pas.

Cette mesure est rendue obligatoire par le code forestier dans les territoires particulièrement exposés au risque d'incendie. Sont concernées toutes les **constructions situées à l'intérieur et à moins de 200 mètres des massifs forestiers, landes, maquis ou garrigues classés à risque d'incendie**.

Cette obligation relève de la responsabilité du propriétaire de la construction.

Selon la configuration de votre parcelle, et pour respecter la profondeur du débroussaillement, vous pourriez être tenu d'intervenir sur des parcelles voisines, au-delà des limites de votre propriété.

En cas de non-respect de ces obligations, vous vous exposez à des sanctions, qu'elles soient pénales ou administratives

[1] Le préfet ou le maire peut porter cette obligation à 100 mètres.

QUELLES RÈGLES S'APPLIQUENT SUR VOTRE TERRAIN ?

Vous pouvez consulter le zonage informatif à l'adresse suivante :
https://www.georisques.gouv.fr/me-preparer-me-proteger/OLD-obligations-legales-de-debroussaillement

MON TERRAIN EST SITUÉ DANS LE ZONAGE INFORMATIF DES OLD ?
Que dois-je faire ?

Terrain nu

Vous n'avez pas à débroussailler votre terrain, sauf si vous êtes en zone urbaine.

Terrain construit ou en chantier

Vous devez débroussailler[2] **exclusivement dans le zonage informatif des OLD :**

- **les abords** des constructions sur une profondeur minimale de **50 mètres** ;
- les voies privées sur une profondeur maximale de 10 mètres de part et d'autre de la voie.

Attention : dans les **zones urbaines** délimitées par un plan local d'urbanisme, le débroussaillement concerne, en plus des modalités décrites ci-contre, l'**intégralité de votre parcelle**.

Des règles particulières peuvent s'appliquer :

- aux terrains situés à proximité d'infrastructures linéaires (réseaux électriques, voies ferrées, etc.) : profondeur de débroussaillement, consignes de mise en œuvre, etc. ;
- et aussi aux terrains servant d'assiette à une zone d'aménagement concertée, une association foncière urbaine, un lotissement, un site SEVESO, un camping, etc.

Qui est concerné par les travaux de débroussaillement ?

Le propriétaire de la construction est responsable du débroussaillement autour de celle-ci. Un locataire peut effectuer le débroussaillement si cela est précisé dans son contrat de location, cela n'exonère cependant pas le propriétaire de sa responsabilité pénale.

Attention : les obligations légales de débroussaillement liées à vos constructions sont à réaliser sur une **profondeur minimale de 50 mètres** à compter de celles-ci. Elles ne se limitent pas nécessairement aux limites de votre parcelle. **Vous pouvez donc être amené à réaliser des travaux de débroussaillement sur une parcelle voisine.**

Dans ce cas :

- informez vos voisins de vos obligations de débroussaillement sur leur terrain. Il est recommandé de formaliser votre demande d'accès par un **courrier avec accusé de réception**, précisant la nature des travaux à réaliser (departementexpertises2018.wimi.pro/shared/#/folder/
- 0ed1c384746c27beeccca93aee2220f8958a76d14334b40630605e49fc248959) ;
  vos voisins peuvent choisir d'effectuer eux-mêmes le débroussaillement qui vous incombe. Cependant, s'ils ne souhaitent pas le réaliser eux-mêmes mais qu'ils vous refusent l'accès, ou qu'ils ne répondent pas à votre demande d'accès au bout d'un mois à compter de la notification, la responsabilité du débroussaillement leur incombera. Vous devrez en informer le maire.

[2] Dans la limite du zonage informatif des obligations légales de débroussaillement.
[3] Cette profondeur est fixée par arrêté préfectoral.

EXEMPLE :

Le propriétaire débroussaille les abords de sa maison sur une profondeur de 50 mètres à l'intérieur seulement du zonage informatif des OLD.

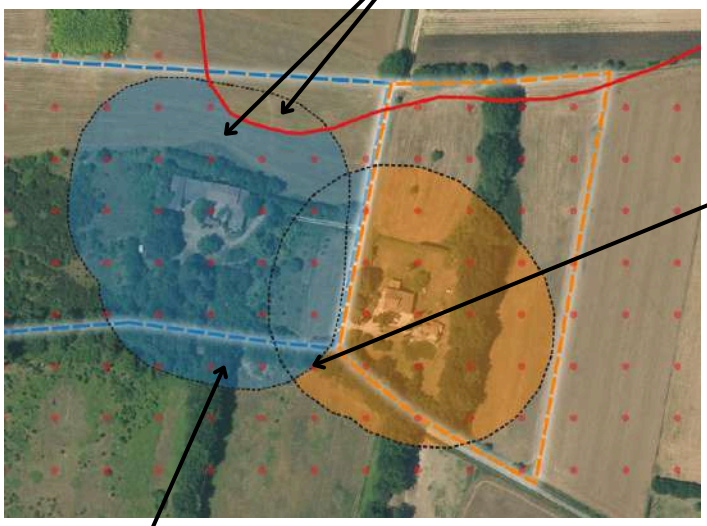

Source : IGN - ortho express 2020

En cas de superposition, l'obligation de mise en œuvre incombe en **priorité au propriétaire de la zone de superposition**.

Si la superposition concerne une **parcelle tierce qui ne génère pas d'OLD** elle-même, **chaque propriétaire dont les OLD débordent** sur cette parcelle est **responsable du débroussaillement des zones les plus proches des limites de sa propre parcelle**.

- Zonage informatif des OLD
- Parcelle propriétaire A
- OLD qui incombent au propriétaire A
- Parcelle propriétaire B
- OLD qui incombent au propriétaire B
- Profondeur de 50 mètres autour des constructions

Attention, le débroussaillement doit être réalisé **de manière continue sans tenir compte des limites de la propriété et peut ainsi déborder sur une parcelle voisine**.

COMMENT ET QUAND DÉBROUSSAILLER ?

Les modalités précises de mise en œuvre du débroussaillement sont adaptées au mieux aux conditions locales de votre département. **Premier réflexe : allez consulter le site de votre préfecture !**

Le débroussaillement comprend plusieurs types de travaux :

- des travaux de réduction importante de la végétation, qui peuvent nécessiter la coupe d'arbres ou d'arbustes, travaux recommandés durant les saisons d'**automne et d'hiver** ;
- l'entretien des zones déjà débroussaillées, qui consiste à maintenir une faible densité de végétation au sol en coupant les herbes et les broussailles ;
- le nettoyage après une opération d'entretien, comprenant l'élimination des résidus végétaux et l'éloignement de tout combustible potentiel aux abords de l'habitation.

Que faire des déchets verts ?

Vous pouvez les broyer ou les composter, car ils sont biodégradables. Vous avez également la possibilité de les déposer à la déchetterie. Vous pouvez vous renseigner auprès de votre mairie pour connaître les modalités de traitement des déchets verts dans votre commune, communauté de communes ou agglomération.

QUE RISQUEZ-VOUS SI VOUS NE DÉBROUSSAILLEZ PAS VOTRE TERRAIN ?

Ne pas débroussailler son terrain, c'est **risquer l'incendie de son habitation**, mettre l'environnement et soi-même **en danger et compliquer l'intervention des services d'incendie et de secours**. Vous vous exposez également à des sanctions, telles que :

- des **sanctions pénales** : de la contravention de 5e classe, pouvant aller jusqu'à 1 500 €, au délit puni de 50 €/m² non débroussaillé ;
- des **sanctions administratives** : mise en demeure de débroussailler avec astreinte , amende administrative allant jusqu'à 50 €/m² pour les zones non débroussaillées , exécution d'office : la commune peut réaliser les travaux et facturer le propriétaire ;
- une **franchise sur le remboursement des assurances**.

Maison non débroussaillée, partiellement détruite par le passage d'un feu, Rognac (13), source : ONF.

Pour aller plus loin sur les obligations légales de débroussaillement :

Site internet de votre préfecture

Jedebroussaille.gouv.fr

Dossier expert sur les feux de forêt | Géorisques

Obligations légales de débroussaillement | Géorisques

Articles L.134-5 à L.134-18 du code forestier

MINISTÈRE
DE LA TRANSITION
ÉCOLOGIQUE,
DE LA BIODIVERSITÉ,
DE LA FORÊT, DE LA MER
ET DE LA PÊCHE

Liberté
Égalité
Fraternité